

85.65

106.65

106.65

126.65

N=5040400  
E=2317800

N=5040400  
E=2318600

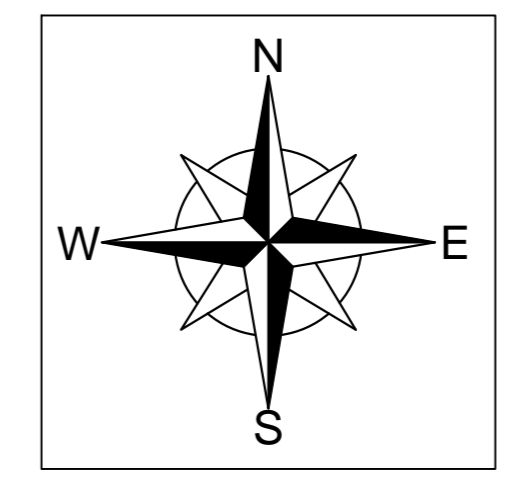
N=5039900  
E=2317800

N=5039900  
E=2318600

FOGLIO 23

FOGLIO 27

FOGLIO 27

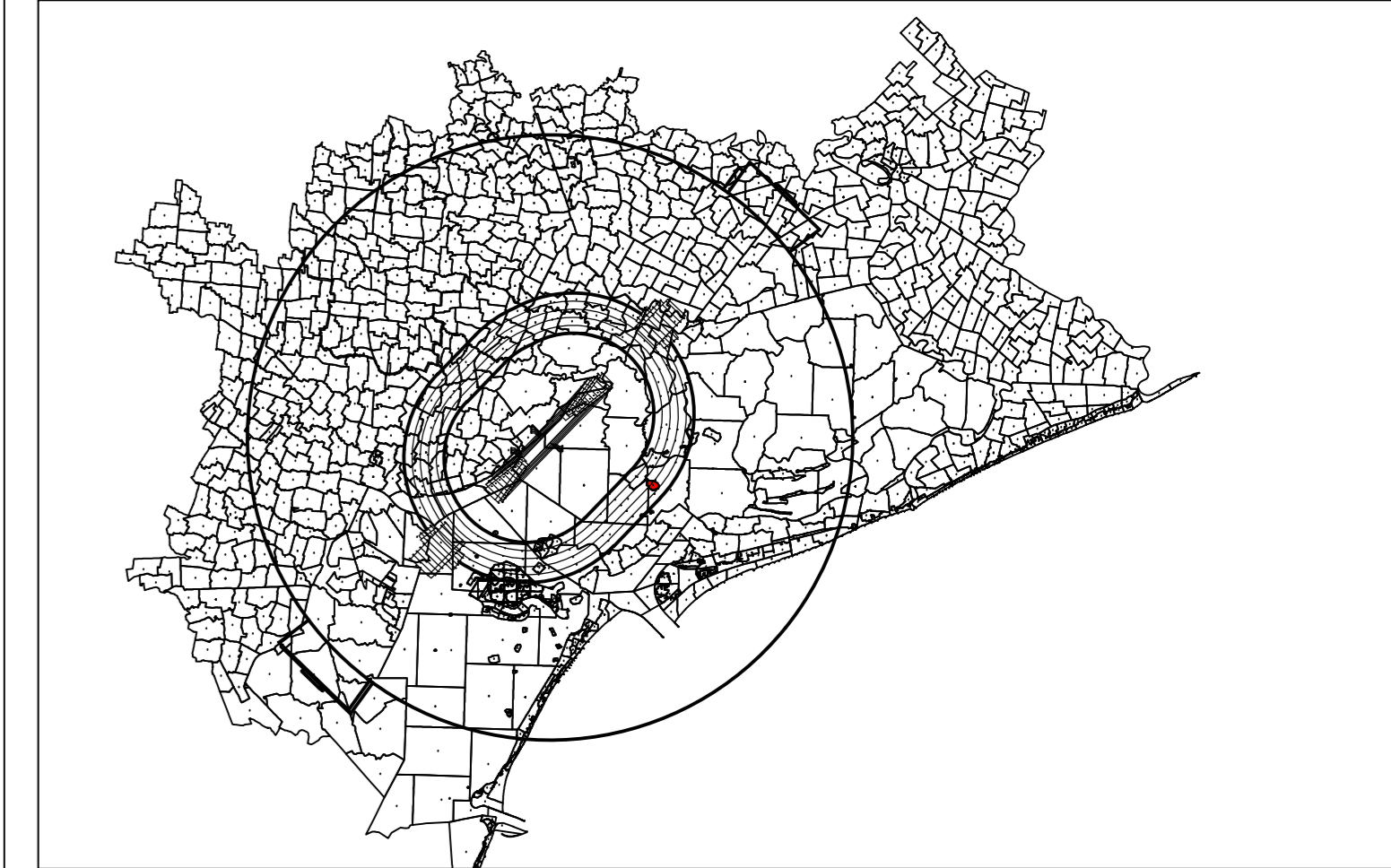


PROVINCIA DI VENEZIA  
**COMUNE DI VENEZIA**  
 FOGLIO N. 26  
 SEZIONE BURANO

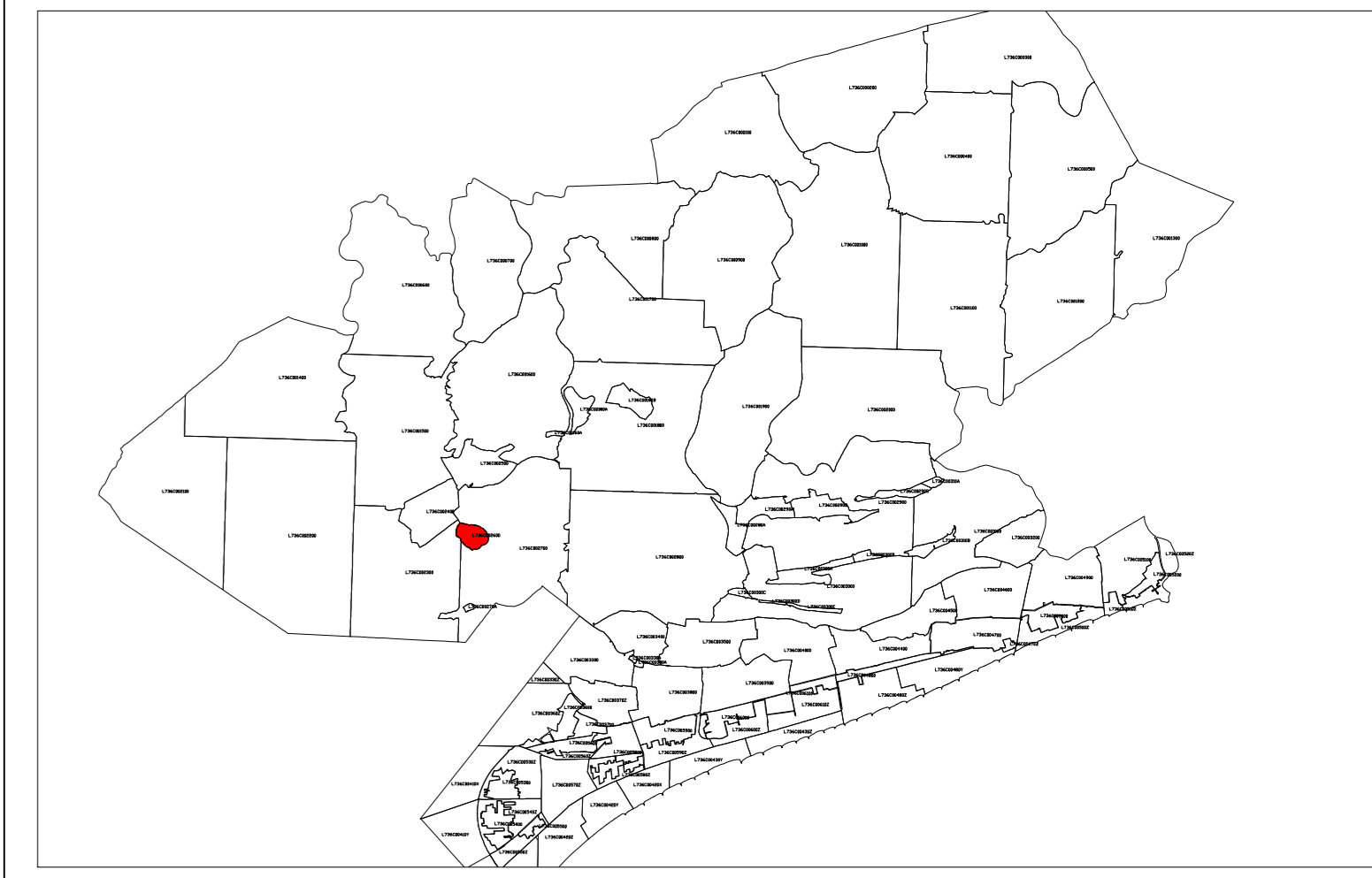
AGGIORNAMENTO ESEGUITO NELL'ANNO 2003

SCALA DI 1:1000

Quadro d'Insieme



Quadro d'Unione



ENTE NAZIONALE PER L'AVIAZIONE CIVILE

AEROPORTO DI VENEZIA "MARCO POLO"

MAPPE DI VINCOLO  
 LIMITAZIONI RELATIVE AGLI OSTACOLI ED AI PERICOLI PER LA  
 NAVIGAZIONE AEREA (Art. 707 commi 1,2,3,4 Codice della Navigazione)



**SAVE SpA - Aeroporto di Venezia Marco Polo**  
 Viale G. Galilei, 30/1  
 30173 Tessera-Venezia (Ve)  
 Tel. (+39) 041.2606111  
 Fax (+39) 041.2606260  
 P.Iva IT.02193960271

Progettista incaricato  
**ONE WORKS Arch. G. De Carli**

Post Holder della Progettazione  
**Ing. Franco Dal Pos**

COMUNE VENEZIA  
 FOGLIO N. 26  
 SEZIONE BURANO  
 PROVINCIA VENEZIA

TAV. N. PC-111  
 SCALA 1:1000  
 CODICE CAT. L78C002600

Data di redazione: novembre 2011\_rev. 00

DECRETO DI APPROVAZIONE  
 DEFINITIVA  
 n°006/CIA del 19/10/2012

IL DIRETTORE CENTRALE  
 INFRASTRUTTURE AEROPORTI  
 Ing. ALESSANDRO CARDI