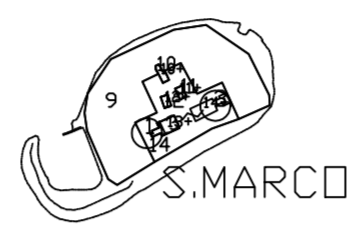


PALUDE DEI LAGHI

E=2316000

FOGLIO 15

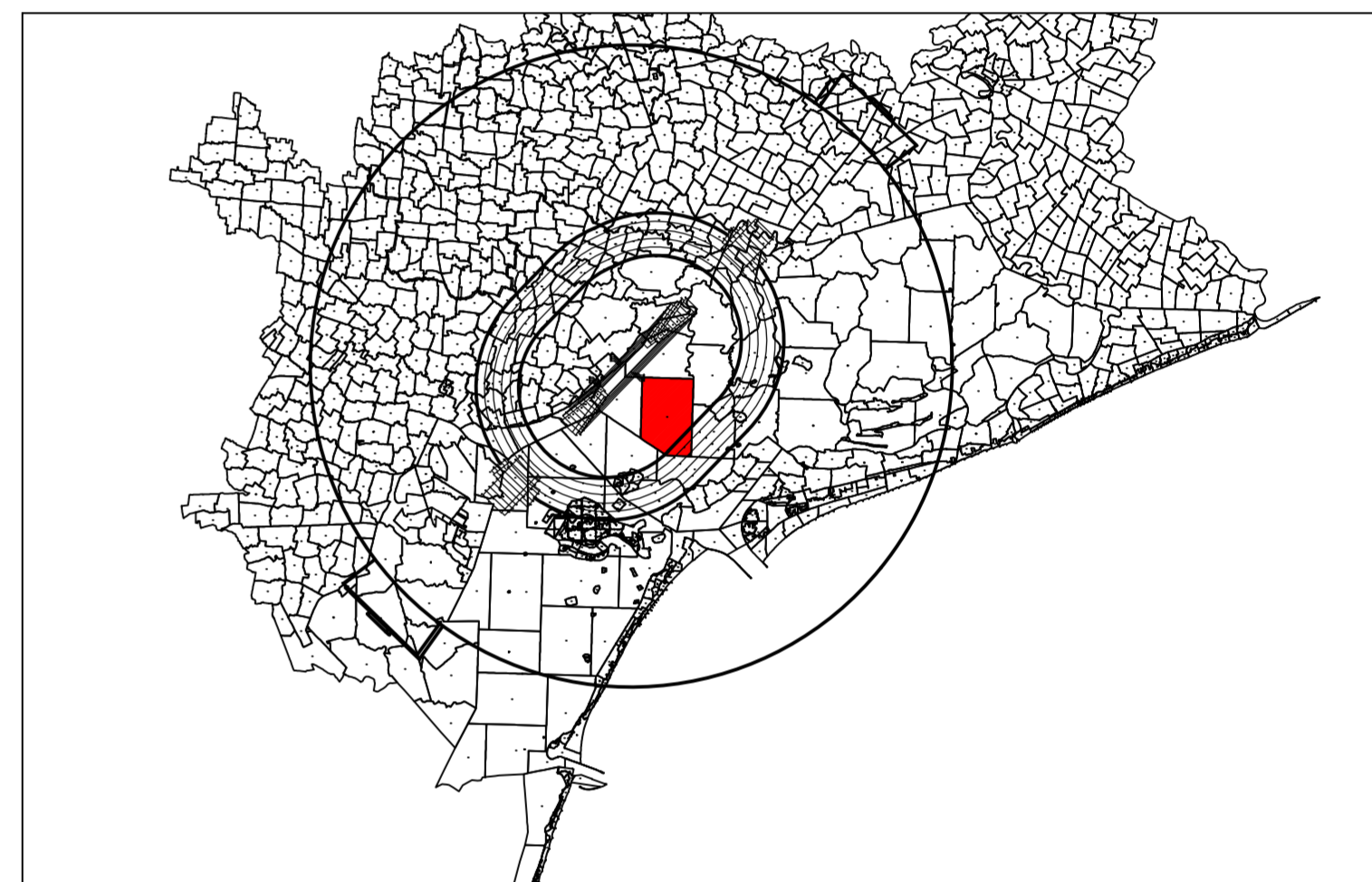


S. MARCO

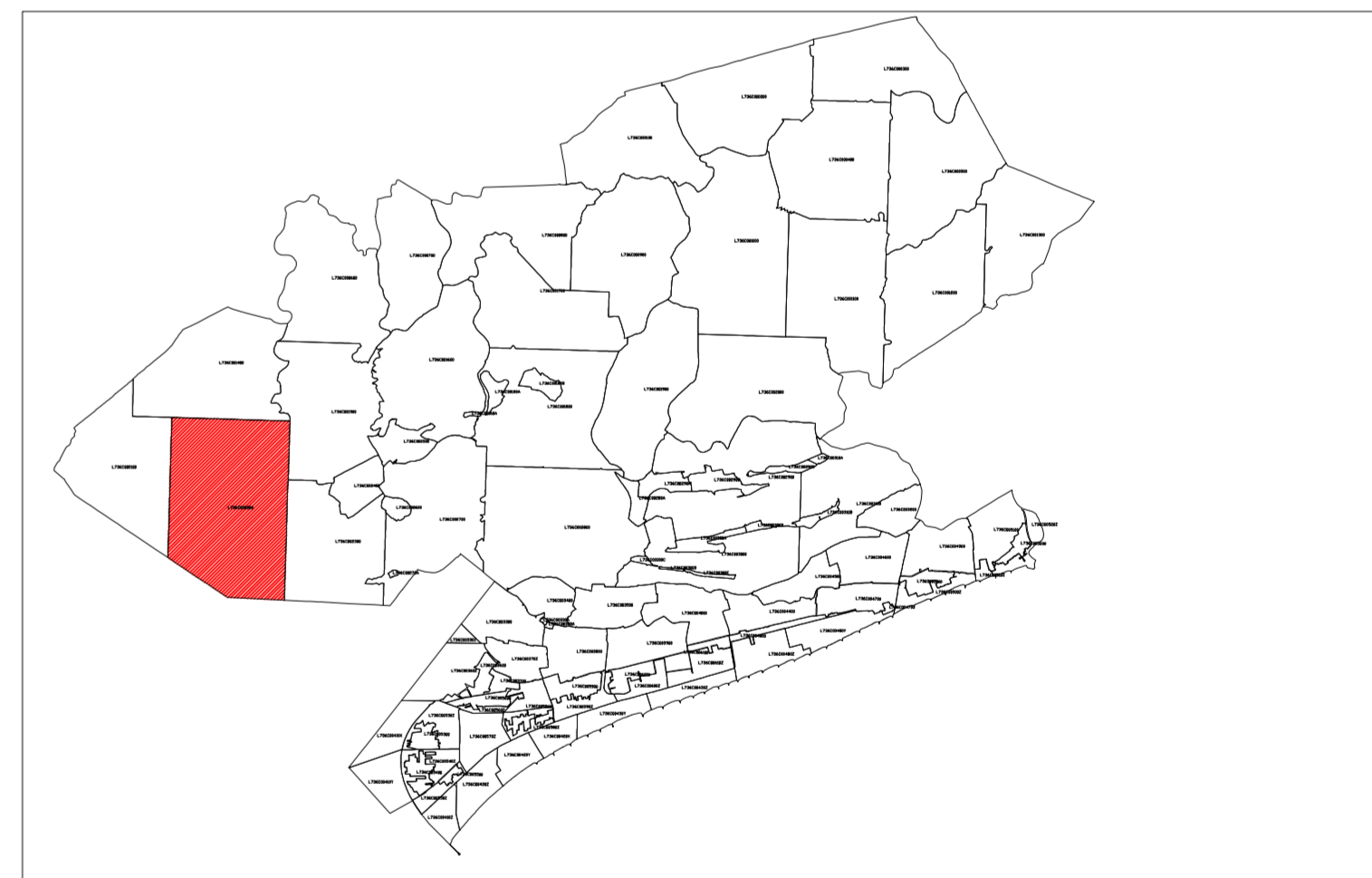
PALUDE DEL MONTE

FOGLIO 23

Quadro d'Insieme



Quadro d'Unione



ENTE NAZIONALE PER L'AVIAZIONE CIVILE

AEROPORTO DI VENEZIA "MARCO POLO"

MAPPE DI VINCOLO
LIMITAZIONI RELATIVE AGLI OSTACOLI ED AI PERICOLI PER LA
NAVIGAZIONE AEREA (Art. 707 commi 1,2,3,4 Codice della Navigazione)



SAVE SpA - Aeroporto di Venezia Marco Polo
Viale G. Galilei, 30/1
30173 Tessera-Venezia (Ve)
Tel. (+39) 041.2606111
Fax (+39) 041.2606260
P.Iva IT.02193960271

Progettista incaricato
ONE WORKS Arch. G. De Carli

Post Holder della Progettazione
Ing. Franco Dal Pos

COMUNE VENEZIA
FOGLIO N. 22
SEZIONE BURANO
PROVINCIA VENEZIA

TAV. N. PC-107
SCALA 1:4000
CODICE CAT. L736C002200

Data di redazione: novembre 2011_rev. 00

DECRETO DI APPROVAZIONE
DEFINITIVA
n°006/CIA del 19/10/2012

IL DIRETTORE CENTRALE
INFRASTRUTTURE AEROPORTI
Ing. ALESSANDRO CARDI

6.65

E=2313600

N=5041600

N=5038400

E=2313600

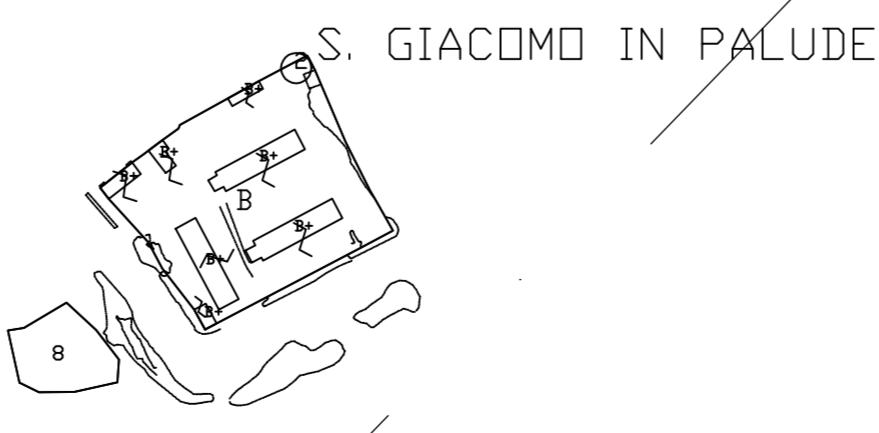
COMUNE DI VENEZIA SEZIONE-MURANO

PROVINCIA DI VENEZIA
COMUNE DI VENEZIA

FOGLIO N. 22
SEZIONE BURANO

AGGIORNAMENTO ESEGUITO NELL' ANNO 2003

SCALA DI 1:4000



S. GIACOMO IN PALUDE