

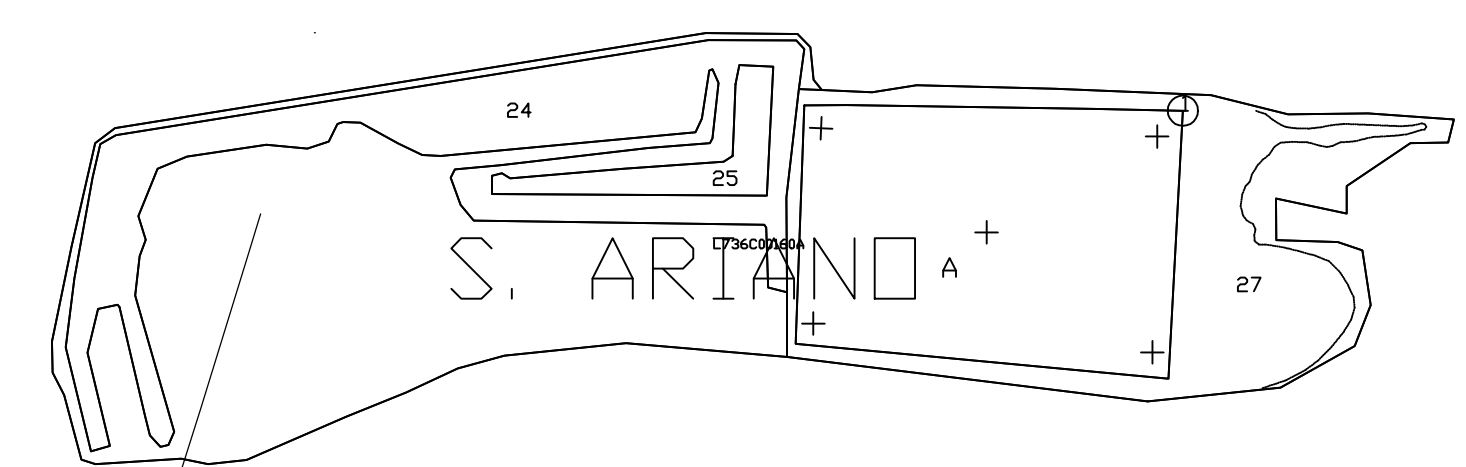
N=5042800 + E=2319200

E=2320200
N=5042800

106.65

126.65

146.65



126.65

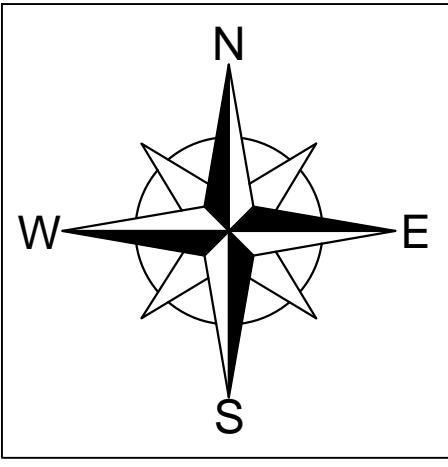
146.65

PROVINCIA DI VENEZIA
 COMUNE DI VENEZIA
 FOGLIO N: 16
 SVILUPPO A
 SEZIONE BURANO

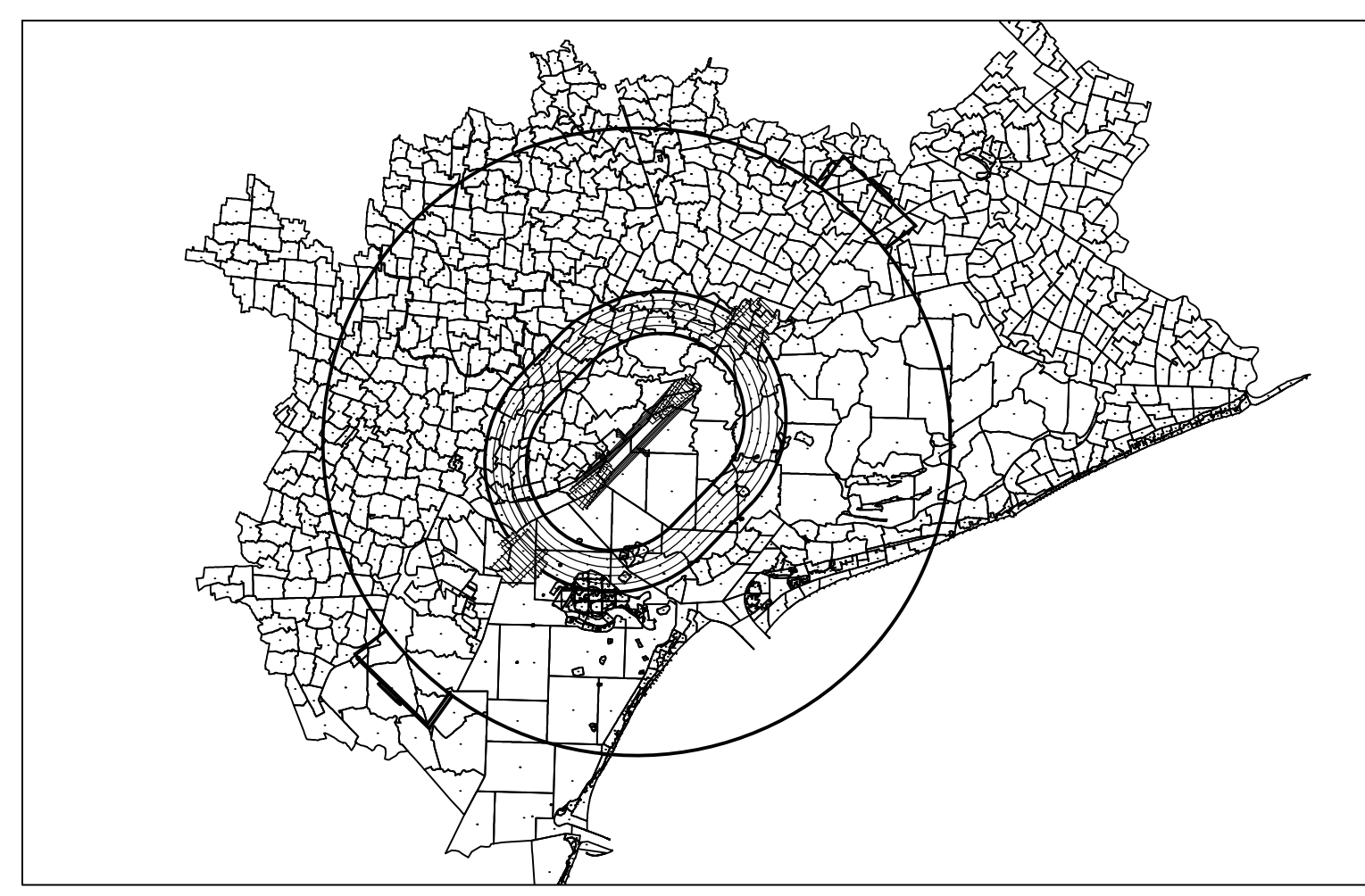
N=5041000 + E=2319200

E=2320200 + N=5041000

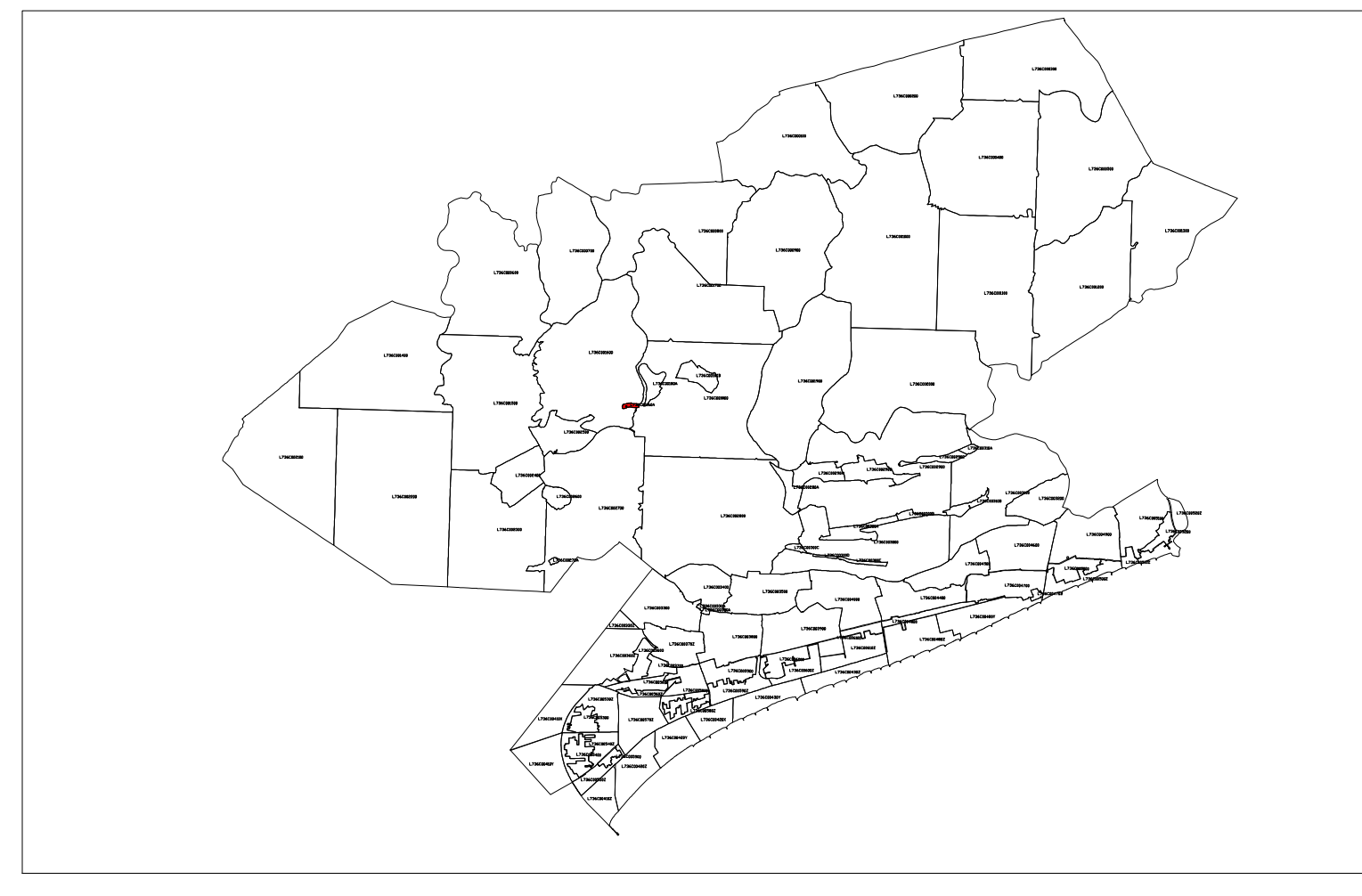
AGGIORNAMENTO ESEGUITO NELL' ANNO 2003 SCALA DI 1:2000



Quadro d'Insieme



Quadro d'Unione



ENTE NAZIONALE PER L'AVIAZIONE CIVILE

AEROPORTO DI VENEZIA "MARCO POLO"

MAPPE DI VINCOLO
 LIMITAZIONI RELATIVE AGLI OSTACOLI ED AI PERICOLI PER LA
 NAVIGAZIONE AEREA (Art. 707 commi 1,2,3,4 Codice della Navigazione)



SAVE SpA - Aeroporto di Venezia Marco Polo
 Viale G. Galilei, 30/1
 30173 Tessera-Venezia (Ve)
 Tel. (+39) 041.2606111
 Fax (+39) 041.2606260
 P.Iva IT.02193960271

Progettista incaricato
ONE WORKS Arch. G. De Carli

Post Holder della Progettazione
Ing. Franco Dal Pos

COMUNE VENEZIA
 FOGLIO N. 16
 SEZIONE BURANO / A
 PROVINCIA VENEZIA

TAV. N. PC-104
 SCALA 1:2000
 CODICE CAT. L73600160A

Data di redazione: novembre 2011_rev. 00

DECRETO DI APPROVAZIONE
 DEFINITIVA
 n°006/CIA del 19/10/2012

IL DIRETTORE CENTRALE
 INFRASTRUTTURE AEROPORTI
 Ing. ALESSANDRO CARDI