

N=5040400 + E=2307200

E=2309000 + N=5040400 +

N=5039400 + E=2307200

E=2309000 + N=5039400

86.65
COMUNE DI VENEZIA SEZ. MESTRE

66.65

46.65

FOGLIO 25

FOGLIO 26

FOGLIO 28

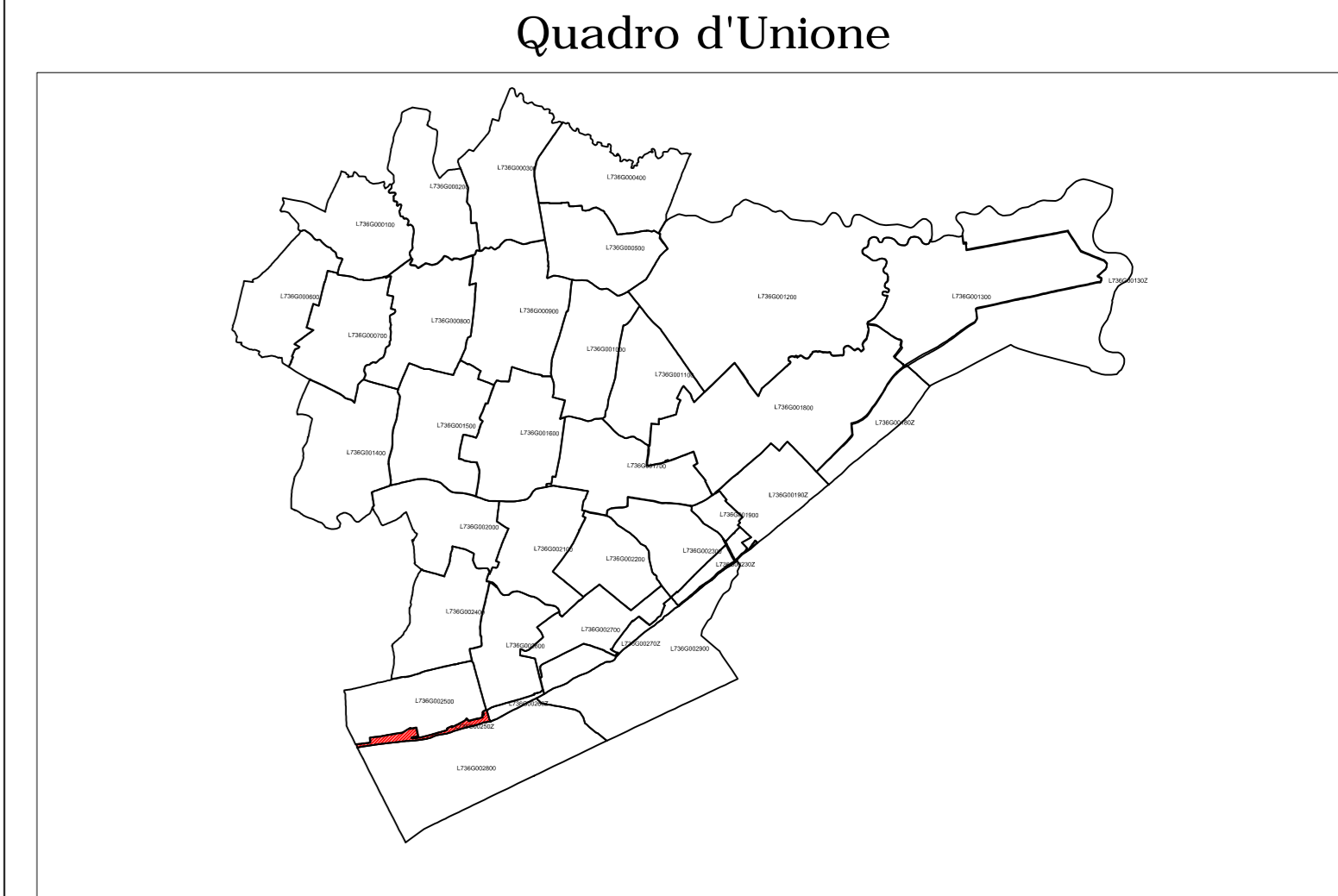
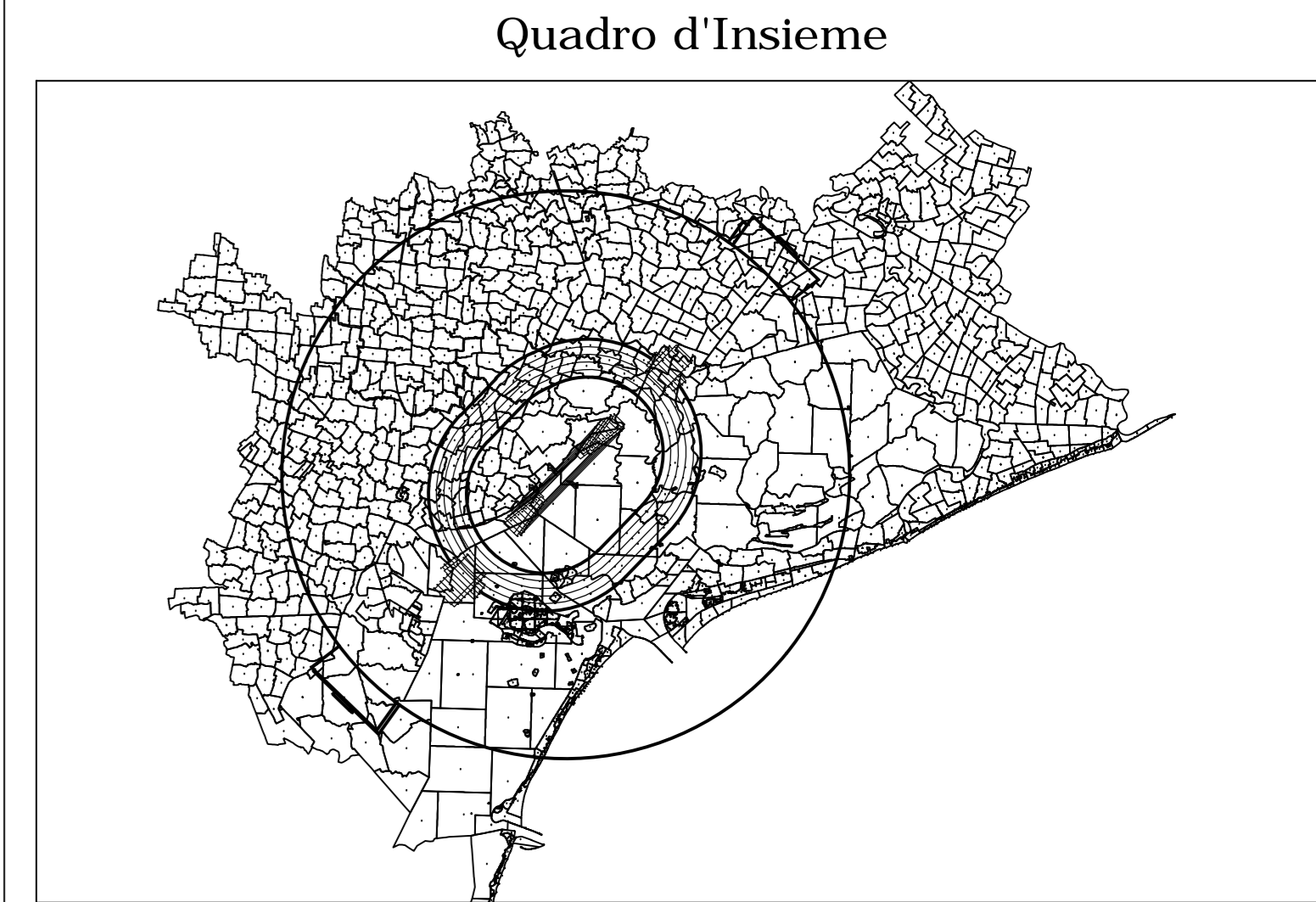
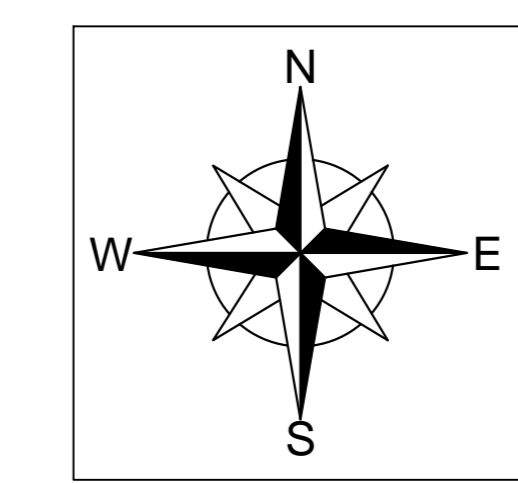
CANALE

DELL'USELLINO

PROVINCIA DI VENEZIA
COMUNE DI VENEZIA
FOGLIO N: 25
SVILUPPO Z
SEZIONE FAVARO VENETO

AGGIORNAMENTO ESEGUITO NELL'ANNO 2003

SCALA DI 1:2000



ENTE NAZIONALE PER L'AVIAZIONE CIVILE

AEROPORTO DI VENEZIA "MARCO POLO"

MAPPE DI VINCOLO
LIMITAZIONI RELATIVE AGLI OSTACOLI ED AI PERICOLI PER LA
NAVIGAZIONE AEREA (Art. 707 commi 1,2,3,4 Codice della Navigazione)



SAVE SpA - Aeroporto di Venezia Marco Polo
Viale G. Galilei, 30/1
30173 Tessera-Venezia (Ve)
Tel. (+39) 041.2606111
Fax (+39) 041.2606260
P.Iva IT.02193960271

Progettista incaricato
ONE WORKS Arch. G. De Carli

Post Holder della Progettazione
Ing. Franco Dal Pos

COMUNE VENEZIA
FOGLIO N. 25
SEZIONE FAVARO VENETO / Z
PROVINCIA VENEZIA

TAV. N. PC-084
SCALA 1:2000
CODICE CAT. L736G002502

Data di redazione: novembre 2011_rev. 00

DECRETO DI APPROVAZIONE
DEFINITIVA
n°006/CIA del 19/10/2012

IL DIRETTORE CENTRALE
INFRASTRUTTURE AEROPORTI
Ing. ALESSANDRO CARDI