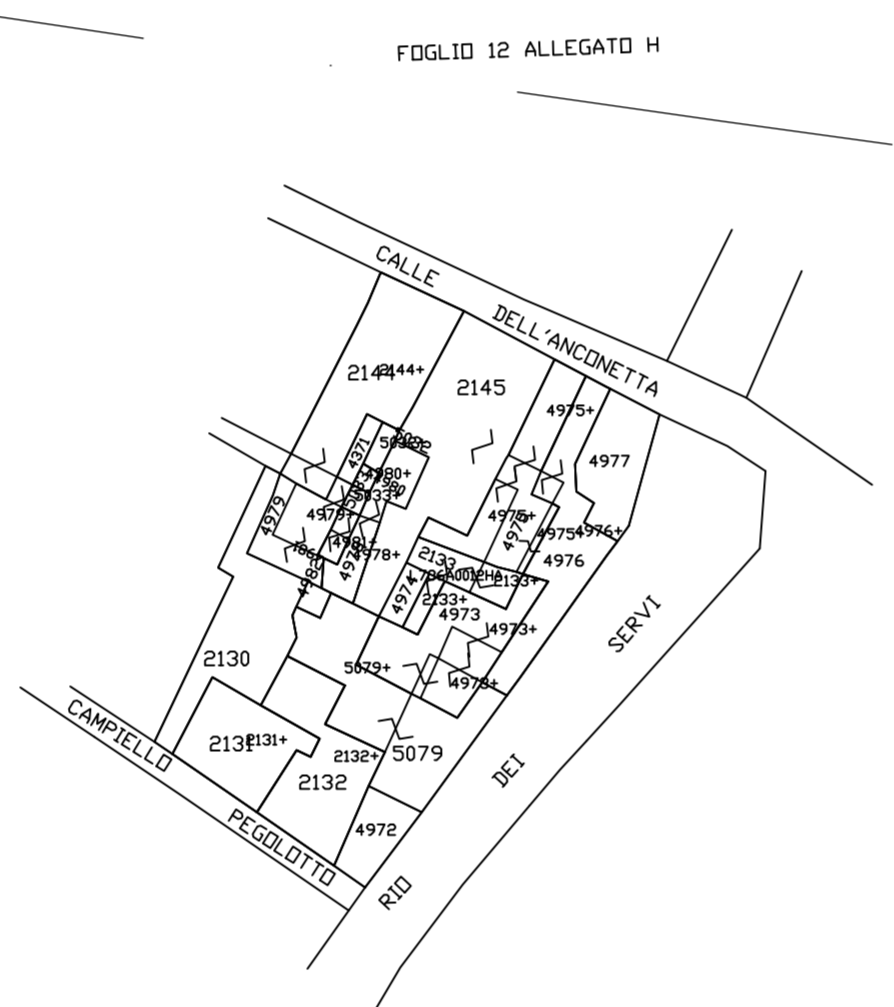
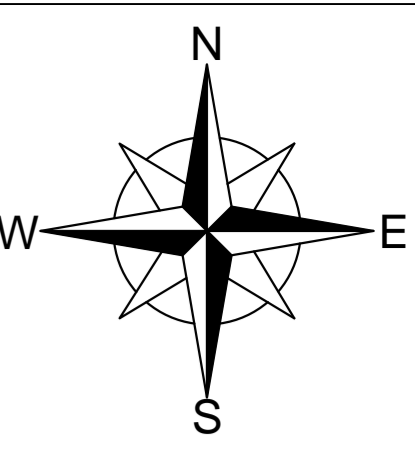


+ E=2311050

N=5025950

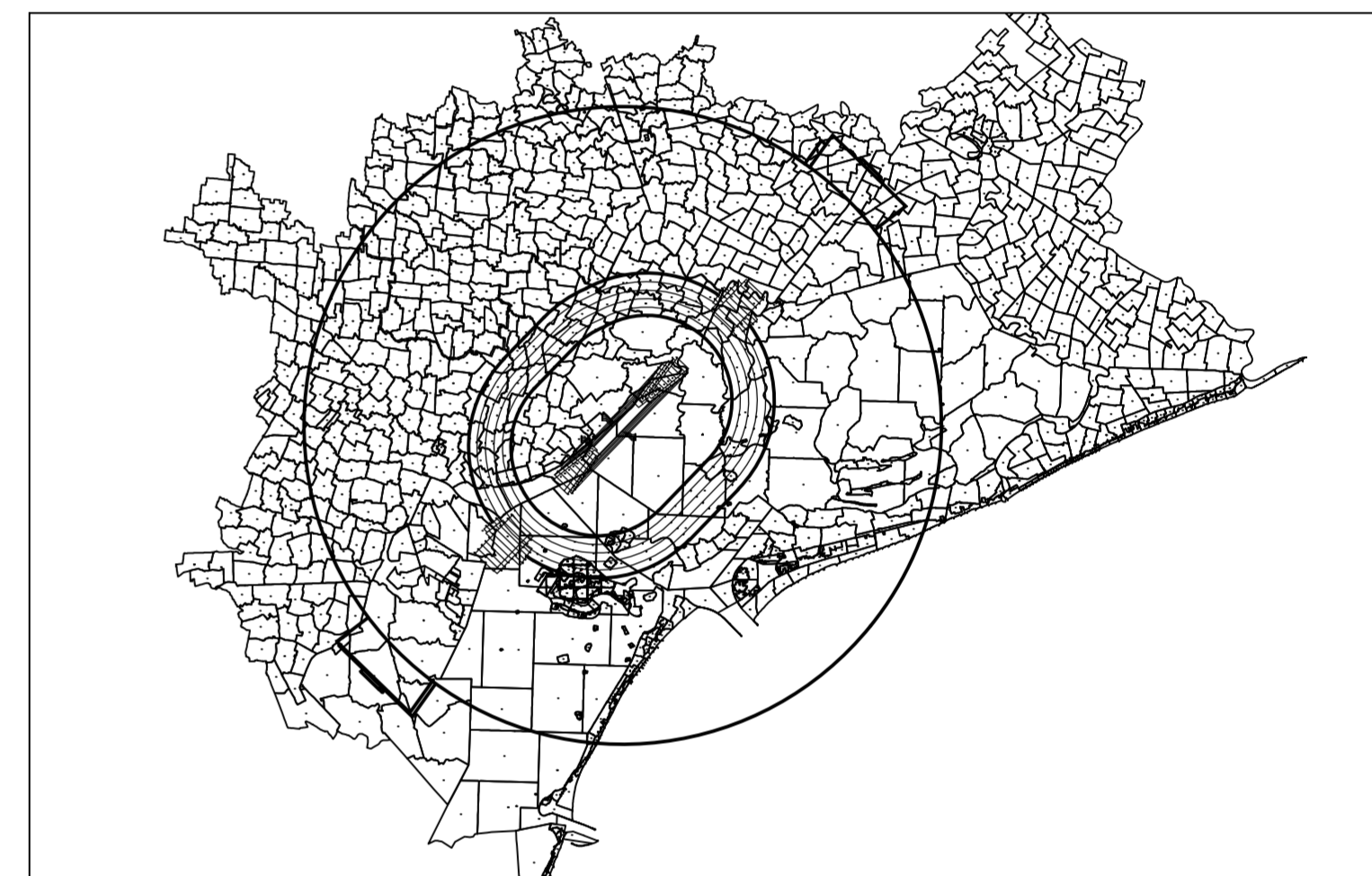
E=2311300

N=5025950

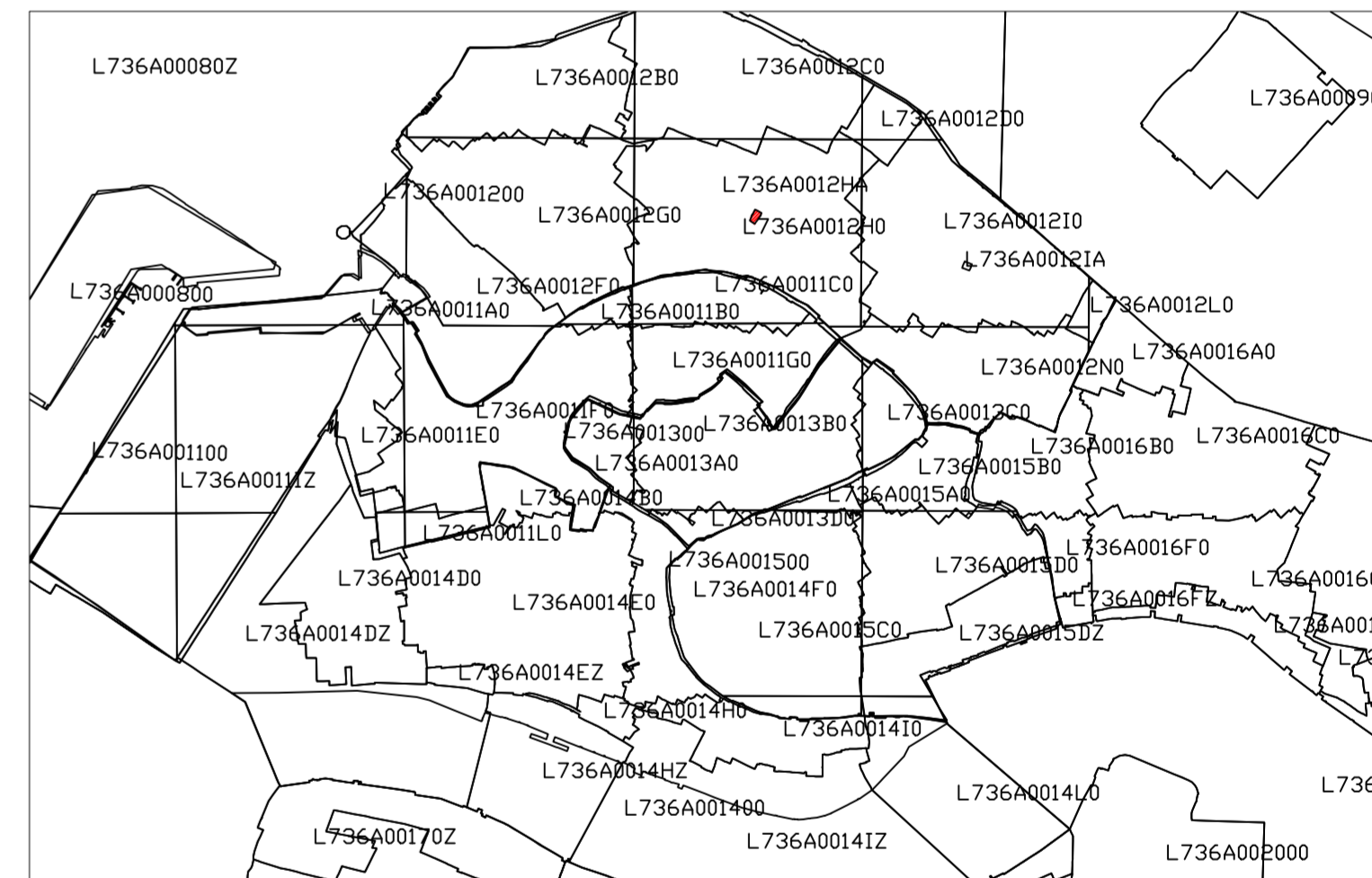


126.65

Quadro d'Insieme



Quadro d'Unione



ENTE NAZIONALE PER L'AVIAZIONE CIVILE

AEROPORTO DI VENEZIA "MARCO POLO"

MAPPE DI VINCOLO  
LIMITAZIONI RELATIVE AGLI OSTACOLI ED AI PERICOLI PER LA  
NAVIGAZIONE AEREA (Art. 707 commi 1,2,3,4 Codice della Navigazione)



**SAVE SpA - Aeroporto di Venezia Marco Polo**  
Viale G. Galilei, 30/1  
30173 Tessera-Venezia (Ve)  
Tel. (+39) 041.2606111  
Fax (+39) 041.2606260  
P.Iva IT.02193960271

Progettista incaricato  
**ONE WORKS Arch. G. De Carli**

Post Holder della Progettazione  
**Ing. Franco Dal Pos**

COMUNE VENEZIA  
FOGLIO N. 12  
SEZIONE VENEZIA / HA  
PROVINCIA VENEZIA

TAV. N. PC-143  
SCALA 1:500  
CODICE CAT. L736A0012HA

Data di redazione: novembre 2011\_rev. 00

DECRETO DI APPROVAZIONE  
DEFINITIVA  
n°006/CIA del 19/10/2012

IL DIRETTORE CENTRALE  
INFRASTRUTTURE AEROPORTI  
Ing. ALESSANDRO CARDI

PROVINCIA DI VENEZIA  
COMUNE DI VENEZIA

FOGLIO N° 12 ALLEGATO H  
SVILUPPO A  
SEZIONE VENEZIA

N=5025950  
+ E=2311050

E=2311300

N=5025950