

E=2310700

E=2311600

N=5036000

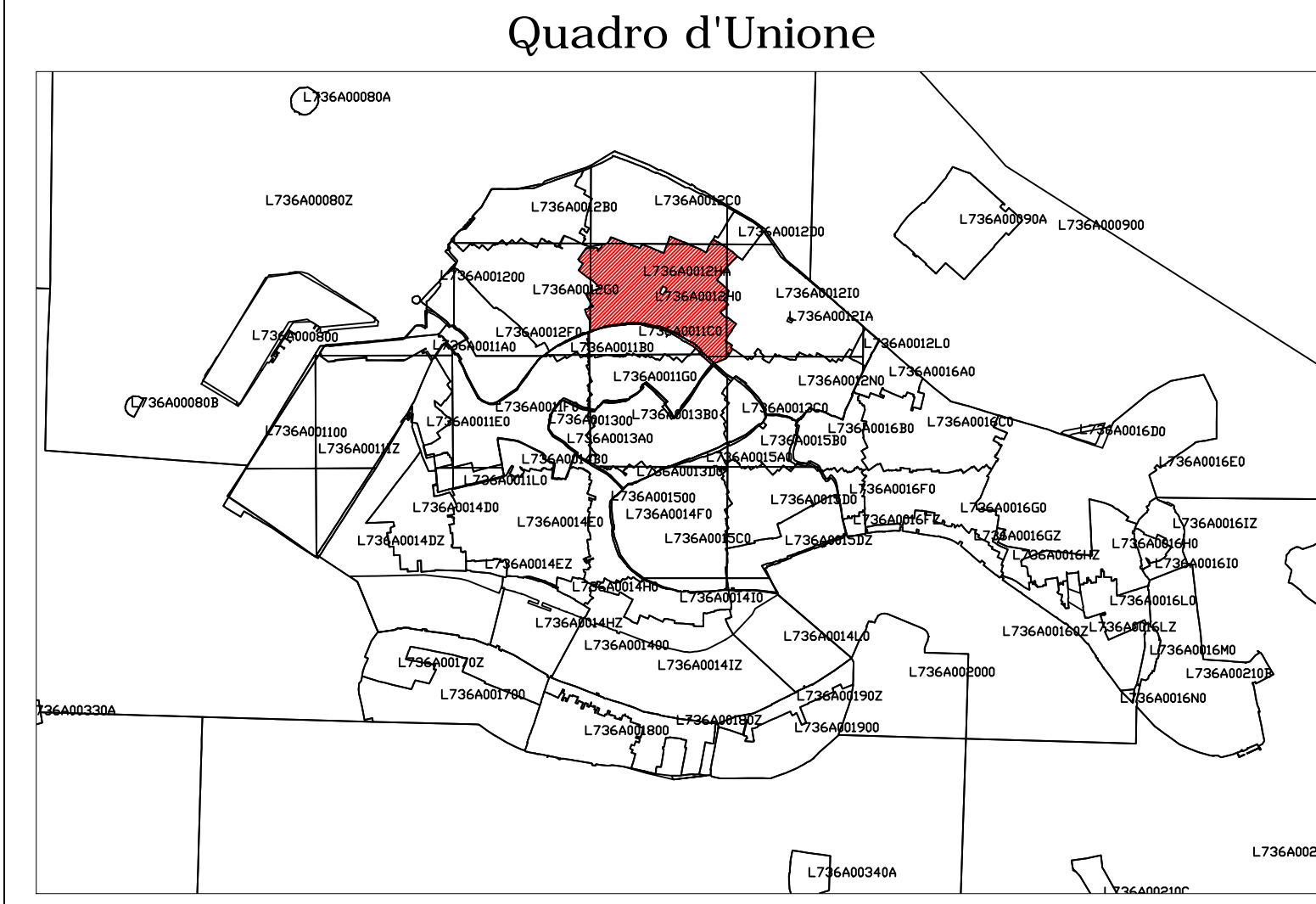
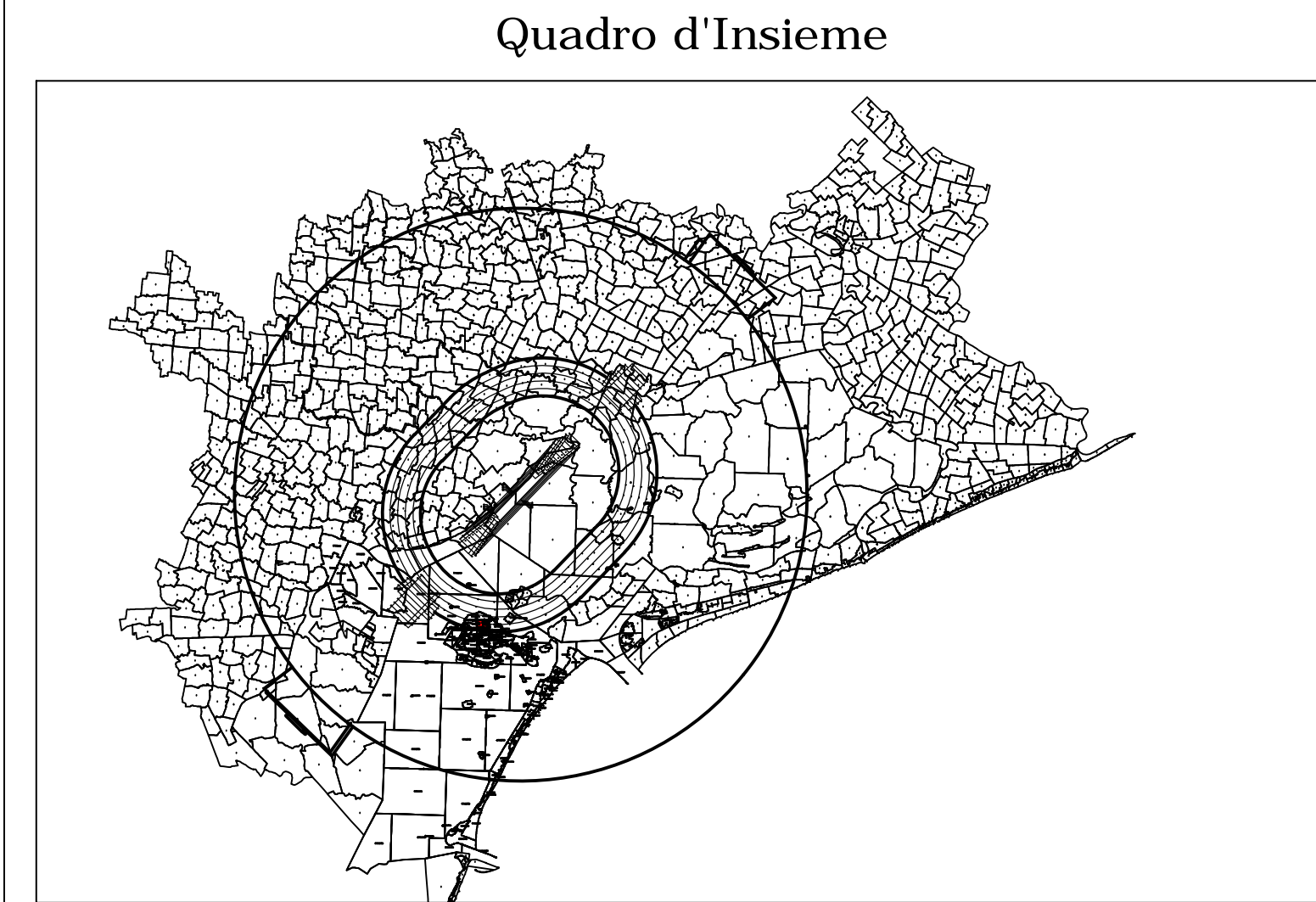
N=5036000

E=2310700

E=2311600

N=5035400

N=5035400



ENTE NAZIONALE PER L'AVIAZIONE CIVILE

AEROPORTO DI VENEZIA "MARCO POLO"

MAPPE DI VINCOLO
LIMITAZIONI RELATIVE AGLI OSTACOLI ED AI PERICOLI PER LA
NAVIGAZIONE AEREA (Art. 707 commi 1,2,3,4 Codice della Navigazione)



SAVE SpA - Aeroporto di Venezia Marco Polo
Viale G. Galilei, 30/1
30173 Tessera-Venezia (Ve)
Tel. (+39) 041.2606111
Fax (+39) 041.2606260
P.Iva IT.02193960271

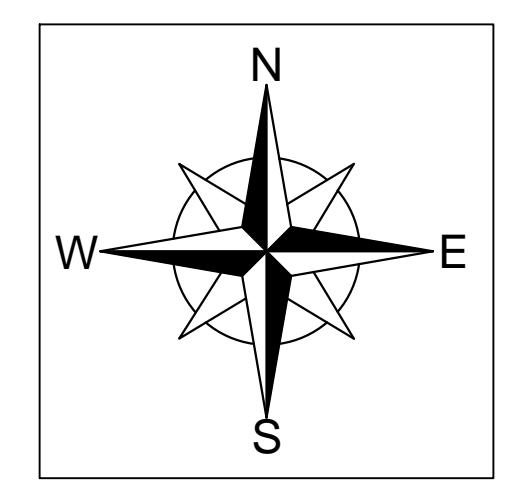
Progettista incaricato: **ONE WORKS Arch. G. De Carli**
Post Holder della Progettazione: **Ing. Franco Dal Pos**

COMUNE VENEZIA FOGLIO N. 12 SEZIONE VENEZIA / H PROVINCIA VENEZIA	TAV. N. PC-142 SCALA 1:1000 CODICE CAT. L736A001290
--	---

Data di redazione: novembre 2011_rev. 00

DECRETO DI APPROVAZIONE DEFINITIVA
n°006/CIA del 19/10/2012

IL DIRETTORE CENTRALE INFRASTRUTTURE AEROPORTI
Ing. ALESSANDRO CARDI



PROVINCIA DI VENEZIA
COMUNE DI VENEZIA
FOGLIO N. 12 ALLEGATO H
SEZIONE VENEZIA

AGGIORNAMENTO ESEGUITO NELL'ANNO 2003

SCALA DI 1:1000