

per Mestre

Tronchetto




People Mover

Stazione FF.SS. S. Lucia

ISOLA DELLA GIUDECCA

ISOLA DI MURANO

### RIVE SOSTA CONSENTITA

-  = DOPO LE ORE 20.00 FINO ALLE 04.00
  -  = SENZA LIMITAZIONI ORARIE
  -  = DALLE ORE 12.00 ALLE 04.00
- PER LE MODALITÀ DI UTILIZZO VEDI ORDINANZA 375/2014

RIVE	CANALE	SESTIERE	UBICAZIONE
1	Canale di Cannaregio	Cannaregio	Fondamenta S. Giobbe - Calle Cendon
2	Canale di Cannaregio	Cannaregio	Fondamenta Savorgnan - civ. 462
3	Rio di S. Giobbe	Cannaregio	Campo S. Giobbe
4	Canale di Cannaregio	Cannaregio	Fondamenta S. Giobbe - civ. 873
5	Canale di Cannaregio	Cannaregio	Fondamenta di Cannaregio - civ. 896
6	Rio del Battello	Cannaregio	Calle Madonna
7	Rio di S. Girolamo-Ormesini	Cannaregio	Rio terà Farsetti
8	Rio di S. Girolamo-Ormesini	Cannaregio	Fondamenta S. Girolamo - Ramo del Turchese
9	Rio della Sensa	Cannaregio	Calle Magazen
10	Rio della Sensa	Cannaregio	Fondamenta della Sensa - civ. 3233
11	Rio di S. Alvise-Riformati	Cannaregio	Campo S. Alvise
12	Rio di S. Girolamo-Ormesini	Cannaregio	Fondamenta dei Ormesini - civ. 2843
13	Rio Brazzo	Cannaregio	Sottoportego Brazzo
14	Rio Madonna dell'Orto	Cannaregio	Fondamenta Gasparo Contarini - civ. 3530
15	Rio dei Servi	Cannaregio	Calle Maddalena
16	Rio della Misericordia	Cannaregio	Fondamenta della Misericordia - civ. 2587/A
17	Rio dei Muti	Cannaregio	Calle dei Muti
18	Rio della Misericordia	Cannaregio	Sottoportego del Trapolin
19	Rio dei SS. Apostoli	Cannaregio	Sottoportego-Ponte S. Cancian
20	Rio di S. Sofia	Cannaregio	Fondamenta Priuli - Calle Corrente
21	Rio di S. Andrea	Cannaregio	Fondamenta dei Sartori - civ. 4839
22	Rio di S. Caterina	Cannaregio	Fondamenta di S. Caterina - civ. 4941
23	Canal Grande	Cannaregio	Campiello del Remer (pontile)
24	Rio dei SS. Apostoli	Cannaregio	Rio terà del Bagatin
25	Rio dei SS. Apostoli	Cannaregio	Campiello dei Felzi
26	Rio dei Mendicanti	Cannaregio	Corte del Paludo
27	Rio del Mondo Novo	Castello	Sottoportego del Mondo Novo
28	Rio del Mondo Novo	Castello	Fondamenta dei Preti - Ponte Mondo Novo
29	Rio di S. Provolo-Osamarin	Castello	Fondamenta dell'Osmarin - civ. 4970
30	Rio di S. Lorenzo	Castello	Fondamenta S. Lorenzo - Calle S. Lorenzo
31	Rio di S. Giovanni Laterano	Castello	Fondamenta S. Giovanni Laterano - civ. 6386/A
32	Rio di S. Giovanni Laterano	Castello	Corte delle Do Porte
33	Rio della Pietà-S. Antonin	Castello	Corte Bosello
34	Rio di S. Francesco della Vigna	Castello	Ramo de la Vida
35	Rio di S. Martin-Arco	Castello	Calle S. Martin
36	Rio di S. Francesco della Vigna	Castello	Fondamenta del Cristo
37	Rio della Ca' di Dio	Castello	Campo S. Martin
38	Rio di S. Giuseppe	Castello	Fondamenta S. Isepo - Ponte Case Nove
39	Rio di S. Anna	Castello	Fondamenta S. Anna - civ. 513
40	Rio di S. Daniele-Riello	Castello	Calle S. Zuane
41	Rio delle Vergini	Castello	Salizzata Stretta
42	Canale di S. Pietro	Castello	Campo S. Piero - civ. 68/A
43	Rio di S. Giuseppe	Castello	Campo de le Case Nove
44	Rio di S. Elena	Castello	Viale Quattro Novembre
45	Rio di S. Elena	Castello	Fondamenta Sant'Elena-Stadio
46	Rio dell'Arzere	Dorsoduro	Fondamenta Rughetta - Ponte S. Marta

RIVE	CANALE	SESTIERE	UBICAZIONE
47	Rio dell'Anzolo Raffael	Dorsoduro	Fondamenta della Pescheria - civ. 1748/A
48	Rio delle Terese	Dorsoduro	Fondamenta Tron - Riello
49	Rio di S. Maria Maggiore-Procuratie	Dorsoduro	Fondamenta delle Procuratie - Calle dei Volti
50	Rio Briati	Dorsoduro	Fondamenta Rossa - civ. 2525
51	Rio Novo	Dorsoduro	Fondamenta del Magazen - Ponte della Cereria
52	Rio di S. Basegio	Dorsoduro	Fondamenta S. Basegio - civ. 2577
53	Rio dei Carmini-S. Margherita	Dorsoduro	Calle del Cafetier
54	Rio dei Ognissanti	Dorsoduro	Fondamenta Ognissanti - civ. 1454
55	Rio del Malpaga	Dorsoduro	Campiello dello Squero - Ponte Ognissanti
56	Rio Novo	Dorsoduro	Campo S. Pantalon
57	Rio del Malpaga	Dorsoduro	Fondamenta Lombardo
58	Canal Grande	Dorsoduro	Calle dei Cerchieri
59	Rio di S. Trovaso	Dorsoduro	Fondamenta Nani - civ. 957
60	Rio di S. Vio	Dorsoduro	Fondamenta Bragadin - civ. 583
61	Rio di S. Vio	Dorsoduro	Fondamenta Bragadin - civ. 652/A
62	Rio della Fornase	Dorsoduro	Fondamenta Ca' Balà - Calle del Spezier
63	Rio delle Burchielle	S. Croce	Fondamenta dei Tabacchi - Calle Nova dei Tabacchi
64	Rio di S. Andrea	S. Croce	Piazzale Roma - Ponte Cossetti
65	Rio della Cazziola-Ca' Rizzi	S. Croce	Calle Cremonese
66	Rio di S. Maria Maggiore-Procuratie	S. Croce	Fondamenta di Ca' Rizzi - civ. 306
67	Rio dei Tolentini	S. Croce	Fondamenta Condulmer - civ. 251
68	Rio del Gaffaro	S. Croce	Fondamenta Minotto - civ. 157
69	Rio Marin	S. Croce	Fondamenta Rio Marin - civ. 802
70	Rio Marin	S. Croce	Fondamenta Rio Marin dei Garzotti - civ. 901/A
71	Rio di S. Zan Degolà	S. Croce	Fondamenta S. Zan Degolà - civ. 1317
72	Rio di S. Zan Degolà	S. Croce	Ramo de l'Isola
73	Canal Grande	S. Croce	Fondamentina del Megio
74	Canal Grande	S. Croce	Campo S. Stae
75	Canal Grande	S. Croce	Calle di Ca' Corner (pontile)
76	Rio di S. Vidal	S. Marco	Campo S. Vidal
77	Canal Grande	S. Marco	Calle Vitturi
78	Bacinetto della Fenice	S. Marco	Fondamenta della Fenice civ. 2555
79	Rio dell'Alboro-Ostreghe	S. Marco	Sottoportego delle Ostreghe
80	Canal Grande	S. Marco	Ormezzio pontile pubblico Calle Cavalli
81	Canal Grande	S. Marco	Ormezzio pontile pubblico Calle Carbon, lato stazio gondole
82	Rio di S. Stin	S. Polo	Fondamenta Contarini o del Botter
83	Rio di S. Stin	S. Polo	Calle del Forno
84	Rio di S. Polo	S. Polo	Calle Vincenzo Coronelli
85	Rio di S. Boldo	S. Polo	Campo S. Boldo
86	Canal Grande	S. Polo	Campo dell'Erbaria
87	Rio di S. Eufemia	Giudecca	Fondamenta di S. Eufemia - fronte chiesa
88	Rio della Palada	Giudecca	Ponte della Palada
89	Rio del Ponte Longo	Giudecca	Fondamenta del Ponte Longo - civ. 252
90	Canale di S. Donato	Murano	Fondamenta Marco Giustinian - angolo Riva Longa
91	Canale di S. Giovanni dei Battuti	Murano	Fondamenta S. Giovanni dei Battuti - civ. 8

ORDINANZA N°375 27/05/2014

## ISTITUZIONE DELLE RIVE PER LA SOSTA A TEMPO DEI NATANTI DA DIPORTO

Le rive pubbliche destinate alla sosta a tempo dei natanti da diporto vengono evidenziate con apposita segnaletica:



### Modalità di utilizzo delle rive pubbliche riservate alla sosta a tempo di unità da diporto:

- la sosta dei natanti senza conducente è consentita per max 1 ora, obbligo dell'indicazione dell'ora di arrivo tramite esposizione sul mezzo di disco orario e recapito telefonico del conducente, perfettamente visibili;
- è consentito lo stazionamento di una sola unità per ogni riva;
- i mezzi devono rientrare nei limiti dimensionali generali stabiliti per le unità da diporto (devono essere di proprietà di residenti o di titolari di posto barca comunale, max m. 2,40 di larghezza e 5 t. di stazza lorda) e nei limiti specifici del canale dove si trova la riva;
- deve essere possibile il disormeggio del mezzo (da parte di personale abilitato e in caso di emergenze) nel caso il conducente non vi provveda entro 15' dalla seconda chiamata telefonica.



### DISPOSIZIONE VALIDE PER TUTTE LE RIVE AD USO PUBBLICO:

I natanti da diporto possono utilizzare, solo per le operazioni di imbarco/sbarco, le seguenti rive:

- rive adibite a carico/scarico merci, dalle 19.00 (20.00 ora legale) fino alle 04.00 del giorno successivo e durante i giorni festivi;
- rive riservate alle gondole e sandoli, dalle 04.00 alle 09.00 di tutti i giorni;
- rive riservate al servizio raccolta rifiuti solidi urbani dopo le 12.00 e comunque dopo il termine della raccolta dei rifiuti solidi urbani;
- rive di Enti, Istituzioni, e servizi pubblici, rimangono riservate a questi in permanenza;
- rive in couso (ad es. Veritas-gondole) dopo il termine di tutti gli utilizzi riservati.



**COMUNE DI VENEZIA**  
Direzione Mobilità e Trasporti  
San Marco, 4084 - 30124 VENEZIA  
[www.comune.venezia.it/trafficoacqueo](http://www.comune.venezia.it/trafficoacqueo)  
[direzione.mobilita@comune.venezia.it](mailto:direzione.mobilita@comune.venezia.it)

# Istituzione delle rive per la sosta a tempo dei natanti da diporto

