


## Scheda A7\_Itinerari principali in sede propria

### Segnaletica di direzione

La fluidità e l'acquisizione di utenza è migliorata da una buona segnaletica di direzione.


#### La segnaletica del bici Plan di Mestre




verticale



orizzontale



## La segnaletica di Bolzano



Segnaletica verticale



Planimetria con i percorsi

A Bolzano l'Amministrazione ha ideato una propria segnaletica di direzione organizzata sulla base di itinerari caratterizzati da un colore, in analogia alle linee della metropolitana. Il risultato è di grande effetto e di grande riconoscibilità. Si è usato il principio che la rete ciclabile è un sistema di trasporto. Numerosi info-point con la planimetria dei percorsi completano il sistema di comunicazione e di segnaletica.