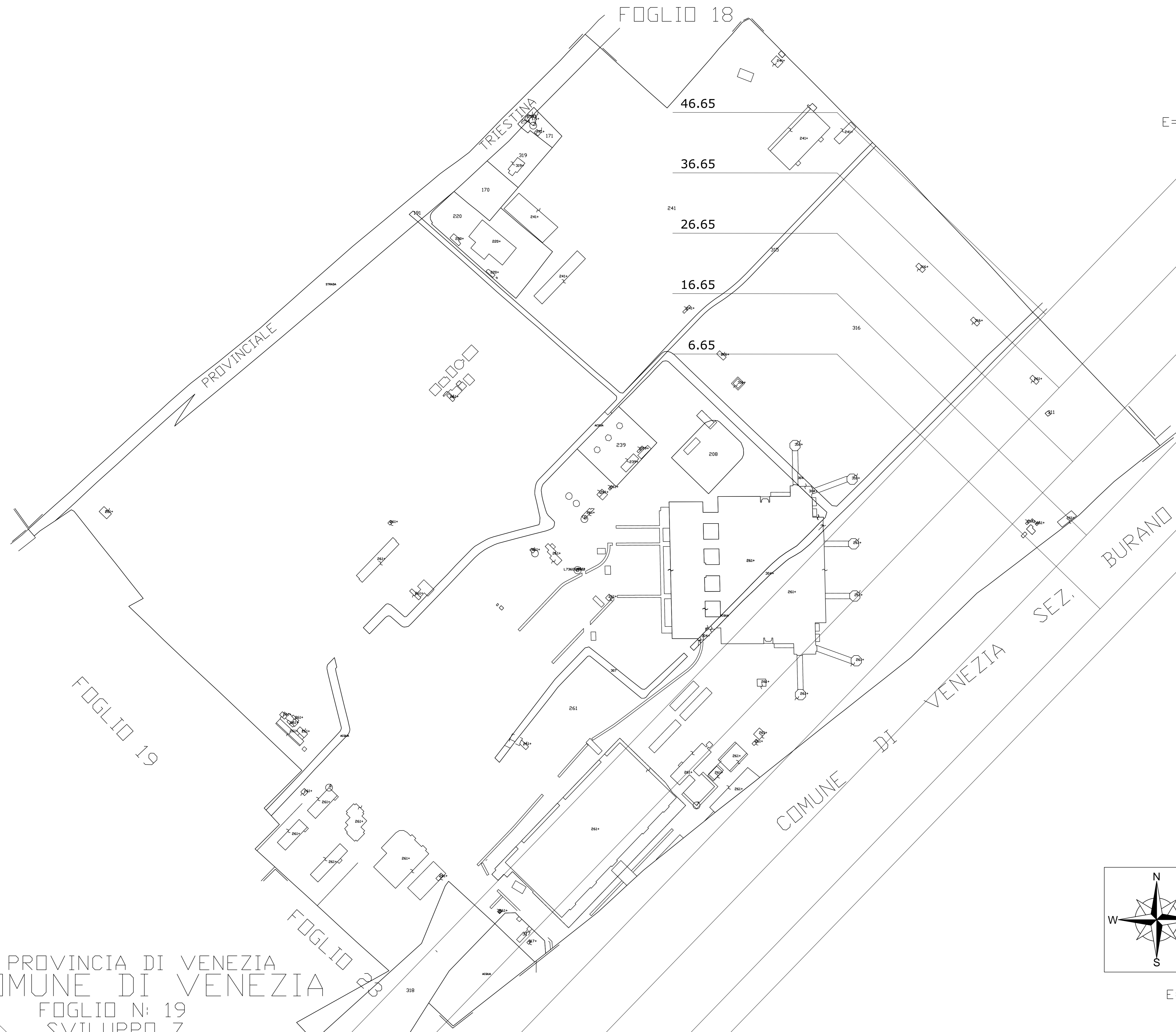


N=5043000 +E=2311200

FOGLIO 18

E=2312800 +

N=5043000 +



FOGLIO 19

FOGLIO 20

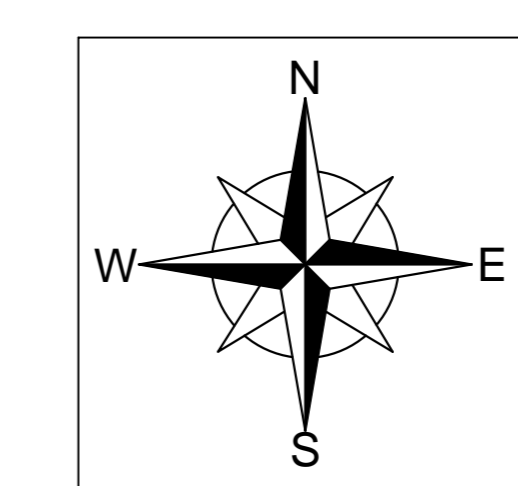
N=5042000 +E=2311200

36.65

PROVINCIA DI VENEZIA  
 COMUNE DI VENEZIA  
 FOGLIO N. 19  
 SVILUPPO Z  
 SEZIONE FAVARO VENETO

AGGIORNAMENTO ESEGUITO NELL'ANNO 2003

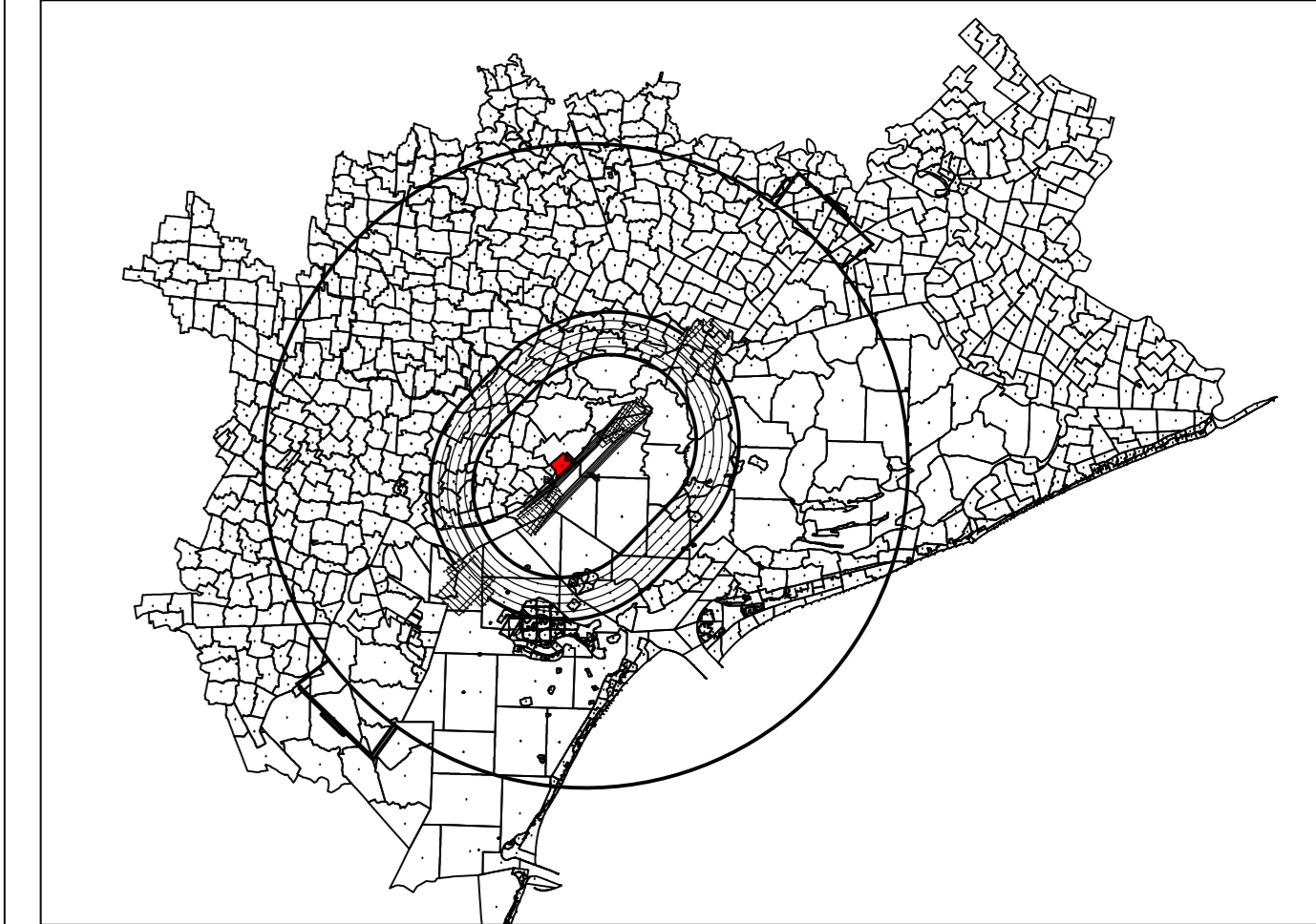
SCALA DI 1:2000



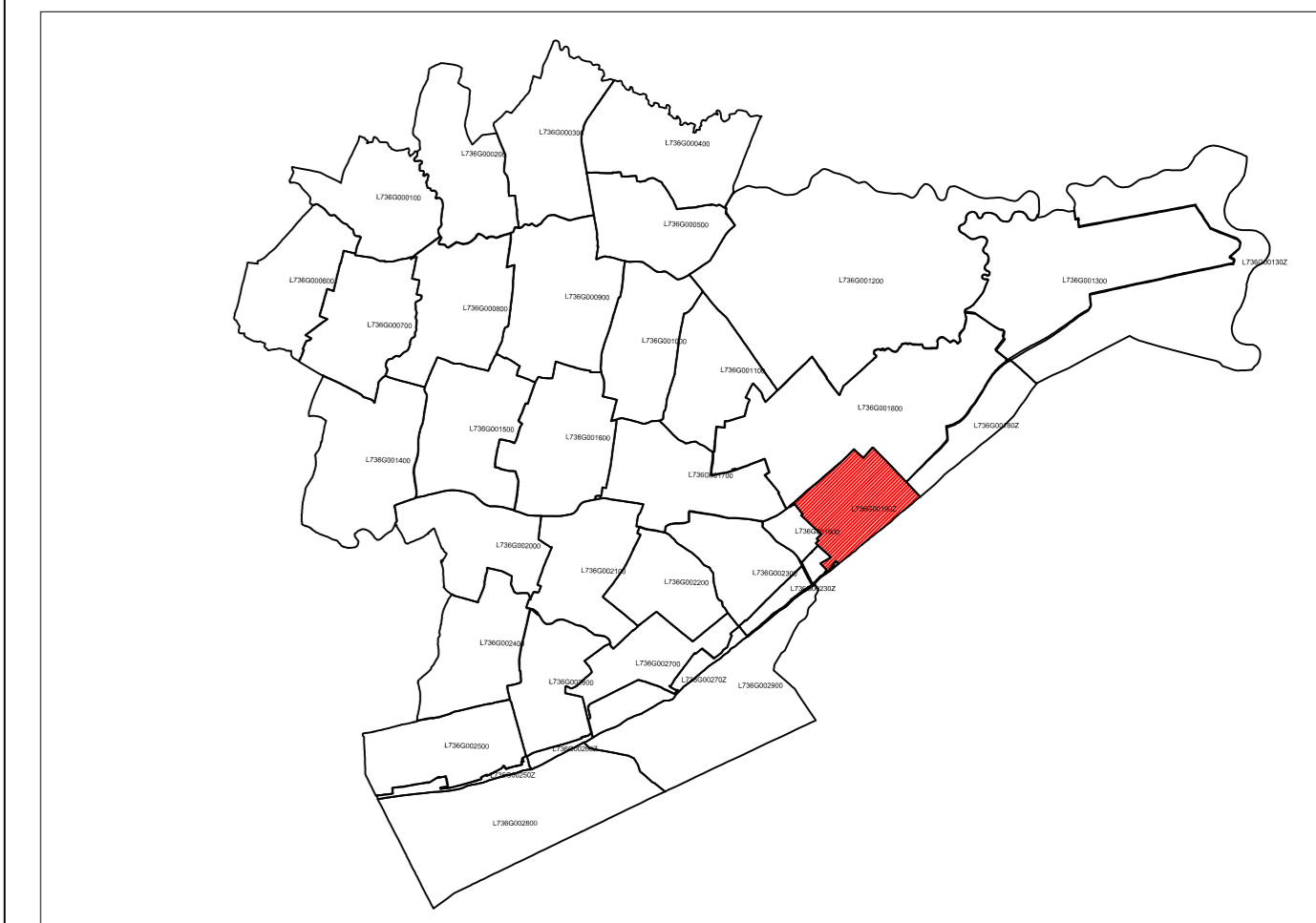
E=2312800 +

N=5042000 +

Quadro d'Insieme



Quadro d'Unione



ENTE NAZIONALE PER L'AVIAZIONE CIVILE

AEROPORTO DI VENEZIA "MARCO POLO"

MAPPE DI VINCOLO  
 LIMITAZIONI RELATIVE AGLI OSTACOLI ED AI PERICOLI PER LA  
 NAVIGAZIONE AEREA (Art. 707 commi 1,2,3,4 Codice della Navigazione)



**SAVE SpA - Aeroporto di Venezia Marco Polo**  
 Viale G. Galilei, 30/1  
 30173 Tessera-Venezia (Ve)  
 Tel. (+39) 041.2606111  
 Fax (+39) 041.2606260  
 P.Iva IT.02193960271

Progettista incaricato  
 ONE WORKS Arch. G. De Carli

Post Holder della Progettazione  
 Ing. Franco Dal Pos

COMUNE VENEZIA  
 FOGLIO N. 19  
 SEZIONE FAVARO VANETO / Z  
 PROVINCIA VENEZIA

TAV. N. PC-079  
 SCALA 1:2000  
 CODICE CAT. L73600190Z

Data di redazione: novembre 2011\_rev. 00

DECRETO DI APPROVAZIONE  
 DEFINITIVA  
 n°006/CIA del 19/10/2012

IL DIRETTORE CENTRALE  
 INFRASTRUTTURE AEROPORTI  
 Ing. ALESSANDRO CARDI