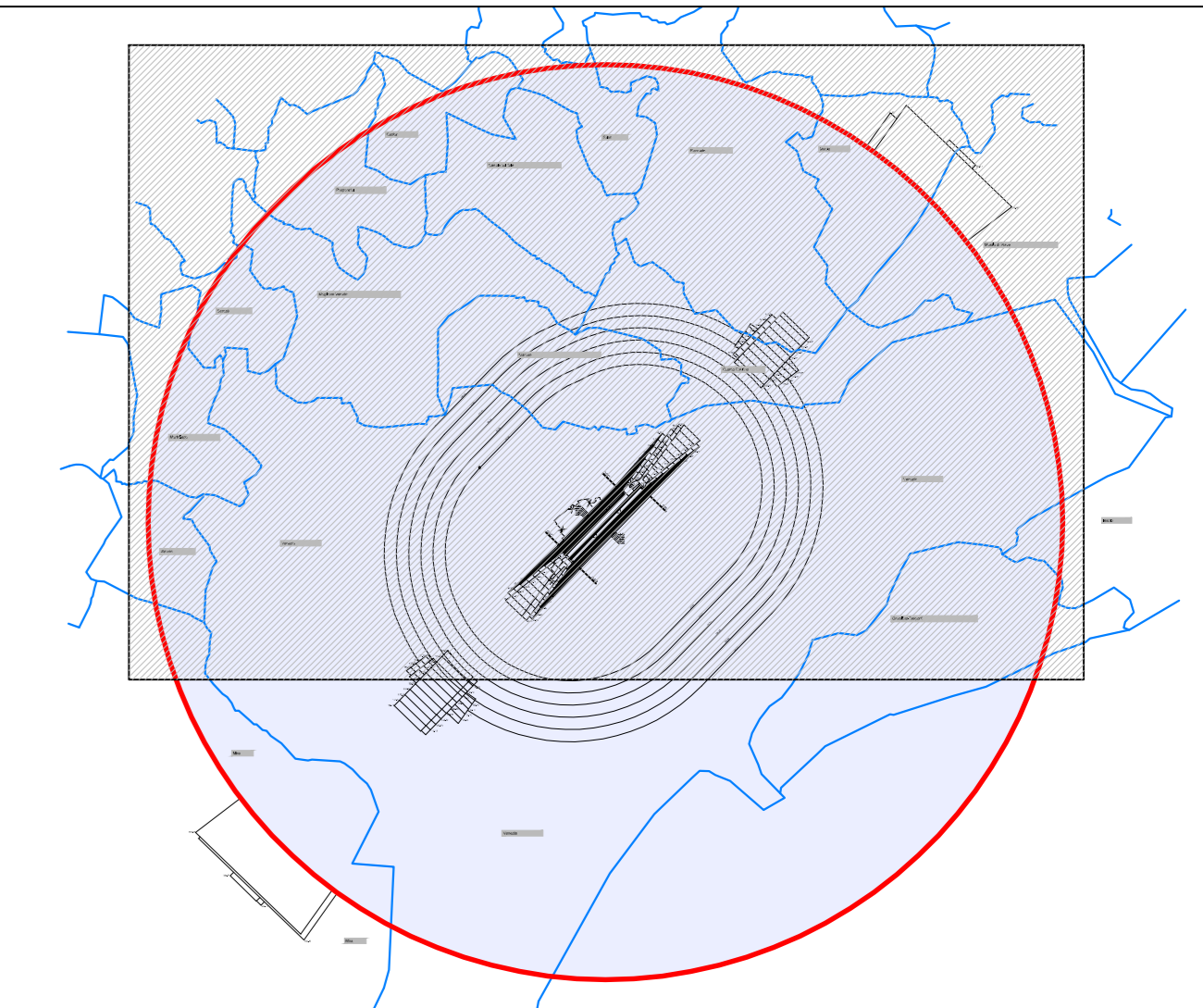
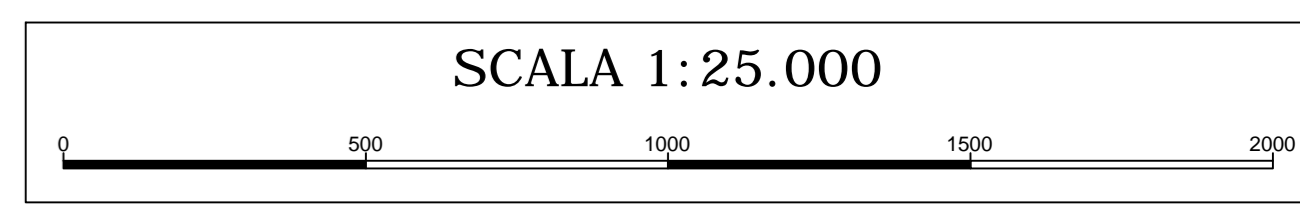


- Superfici di Involuppo
- Confini Fogli Catastali
- Confini Comunali
- ✈ Confini Aeroportuali
- ▭ Area interessata da limitazione

Coordinate ARP	45° 30' 19" N - 012° 21' 07" E
Codice ICAO	4 E

RWY	TORA [m]	TODA [m]	ASDA [m]	LDA [m]
04L	2780	3140	2780	2686
22R	2780	2980	2780	2780
04R	3300	3520	3300	3300
22L	3300	3520	3300	3300


THR	H soglia [m]	RWY	TIPO DI OPERAZIONI
04L	2,07	04L	strum. non di precisione
22R	1,65	22R	strum. non di precisione
04R	2,10	04R	strum. di precisione CAT III
22L	2,07	22L	strum. non di precisione



ENTE NAZIONALE PER L'AVIAZIONE CIVILE

AEROPORTO DI VENEZIA "MARCO POLO"

MAPPE DI VINCOLO  
LIMITAZIONI RELATIVE AGLI OSTACOLI ED AI PERICOLI PER LA  
NAVIGAZIONE AEREA (Art. 707 commi 1,2,3,4 Codice della Navigazione)



**SAVE SpA - Aeroporto di Venezia Marco Polo**  
Viale G. Galilei, 30/1  
30173 Tessera-Venezia (Ve)  
Tel. (+39) 041 2606111  
Fax (+39) 041 2606260  
P.Iva IT.02193960271

Progettista incaricato  
ONE WORKS Arch. G. De Carli

Post Holder della Progettazione  
Ing. Franco Dal Pos

PLANIMETRIA CATASTALE CON  
INDICAZIONE DEI PERICOLI ALLA  
NAVIGAZIONE AEREA 1/2:  
• Discariche;  
• Altre fonti attrattive di fauna selvatica.

TAV. N° PC 01-a-1.1  
SCALA 1:25000

Data di redazione: novembre 2011\_rev. 00

DECRETO DI APPROVAZIONE  
DEFINITIVA  
n°006/CIA del 19/10/2012

IL DIRETTORE CENTRALE  
INFRASTRUTTURE AEROPORTI  
Ing. ALESSANDRO CARDI

