










LEGENDA

 Delimitazione dei Centri Abitati del Comune di Venezia
ambito Terraferma ai sensi del D.Lgs. 30 aprile 1992 n.285
(Delibera di Giunta Comunale n.115 del 28 marzo 2013)

Classificazione viaria:

-  A - Autostrada
-  B - Strada extraurbana principale
-  C - Strada extraurbana secondaria
-  D - Strada urbana di scorrimento
-  E1 - Strada urbana interquartierale
-  E2 - Strada urbana di quartiere
-  F1 - Strada interzonale locale
-  F2 - Strada locale



COMUNE di VENEZIA
Assessorato Mobilità e Trasporti

**AGGIORNAMENTO DEL
PIANO GENERALE DEL TRAFFICO URBANO
DI MESTRE E MARGHERA**

Scala 1:20.000

TAV. 22

**PROPOSTE DI PIANO:
Classificazione viaria**

DIREZIONE MOBILITÀ E TRASPORTI

Direttore: Ing. Franco Fiorin

Staff di lavoro:

Responsabile di Procedimento e coordinamento: Arch. Anastasia Koulou

Progettista: Dott. Matteo Slevanato

Collaboratori: Arch. Caterina Moggian Barban - Ing. Arbena Clara Bonin

Elaborazioni grafiche: Arch. Lucio Rubini

DATA 1ª EMISSIONE	1ª REVISIONE	2ª REVISIONE
20 / 03 / 2014	16 / 05 / 2014	

Allegato alla Deliberazione G.C. n. 265 del 23.05.2014

