

E=2312700

N=5037100

FOGLIO 4

E=2313500

N=5037100



FOGLIO 5

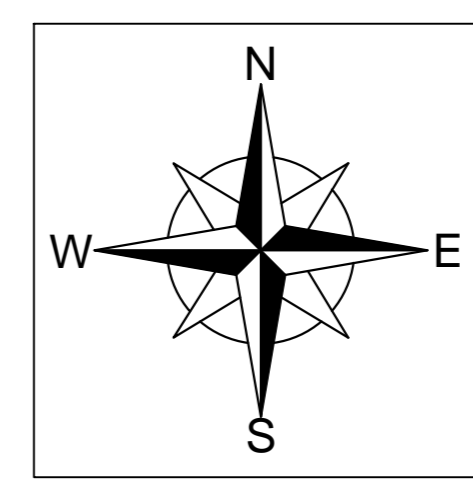
FOGLIO 7

PROVINCIA DI VENEZIA
COMUNE DI VENEZIA

FOGLIO N. 6
SEZIONE MURANO

AGGIORNAMENTO ESEGUITO NELL'ANNO 2003

SCALA DI 1:1000



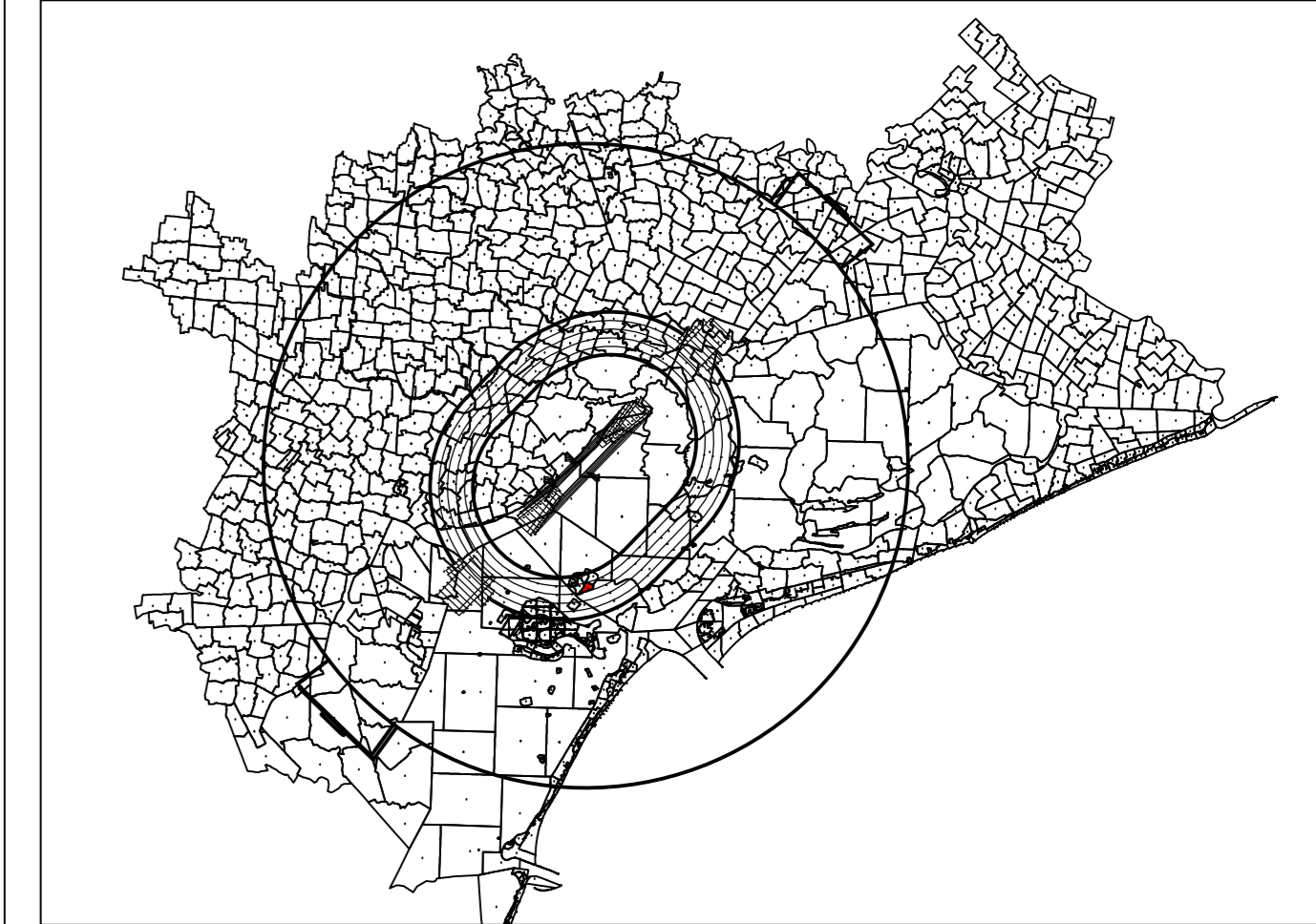
E=2312700

N=5036500

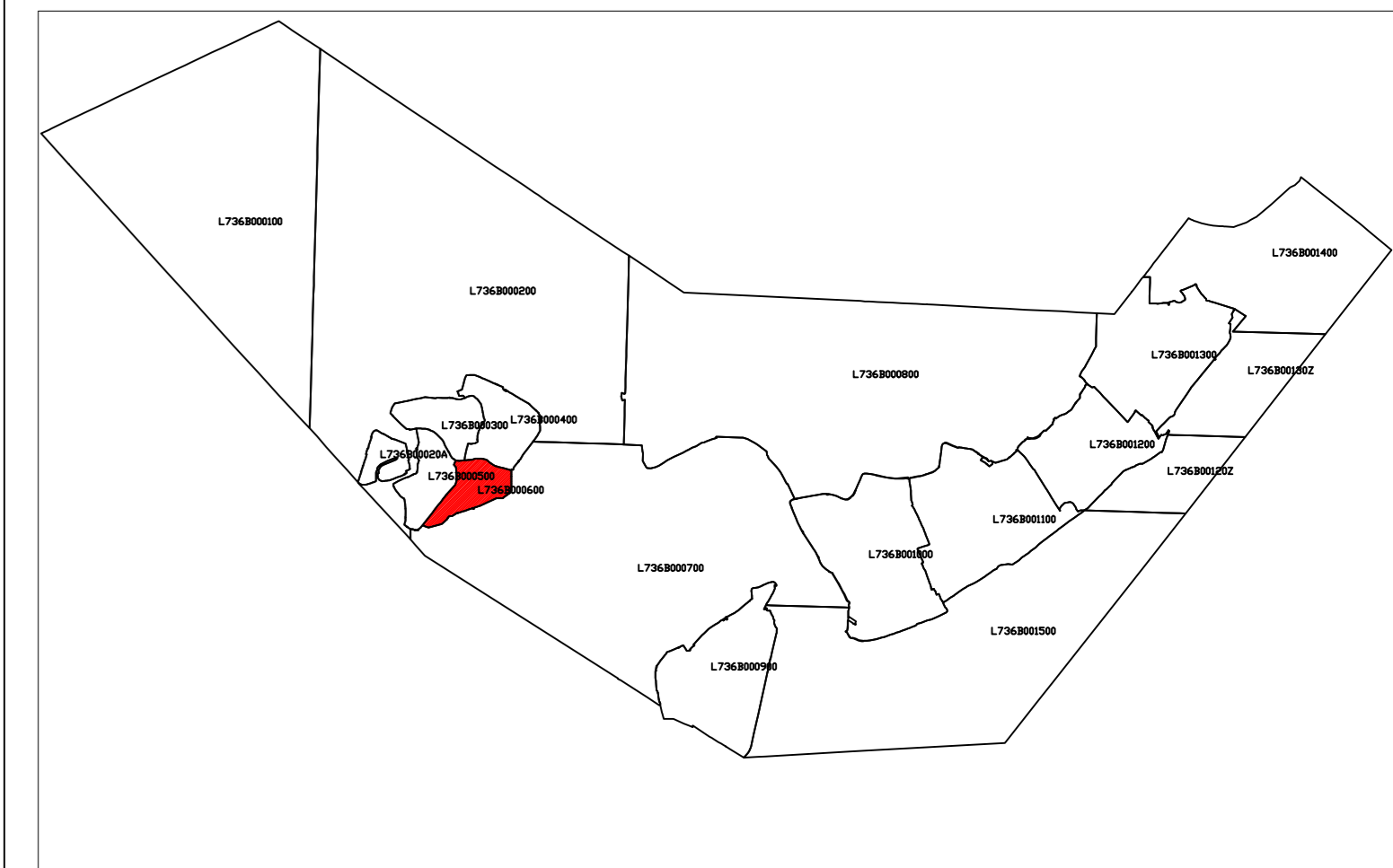
E=2313500

N=5036500

Quadro d'Insieme



Quadro d'Unione



ENTE NAZIONALE PER L'AVIAZIONE CIVILE

AEROPORTO DI VENEZIA "MARCO POLO"

MAPPE DI VINCOLO
LIMITAZIONI RELATIVE AGLI OSTACOLI ED AI PERICOLI PER LA
NAVIGAZIONE AEREA (Art. 707 commi 1,2,3,4 Codice della Navigazione)



SAVE SpA - Aeroporto di Venezia Marco Polo
Viale G. Galilei, 30/1
30173 Tessera-Venezia (Ve)
Tel. (+39) 041.2606111
Fax (+39) 041.2606260
P.Iva IT.02193960271

Progettista incaricato
ONE WORKS Arch. G. De Carli

Post Holder della Progettazione
Ing. Franco Dal Pos

COMUNE VENEZIA
FOGLIO N. 6
SEZIONE MURANO
PROVINCIA VENEZIA

TAV. N. PC-120
SCALA 1:2000
CODICE CAT. L7368000600

Data di redazione: novembre 2011_rev. 00

DECRETO DI APPROVAZIONE
DEFINITIVA
n°006/CIA del 19/10/2012

IL DIRETTORE CENTRALE
INFRASTRUTTURE AEROPORTI
Ing. ALESSANDRO CARDI