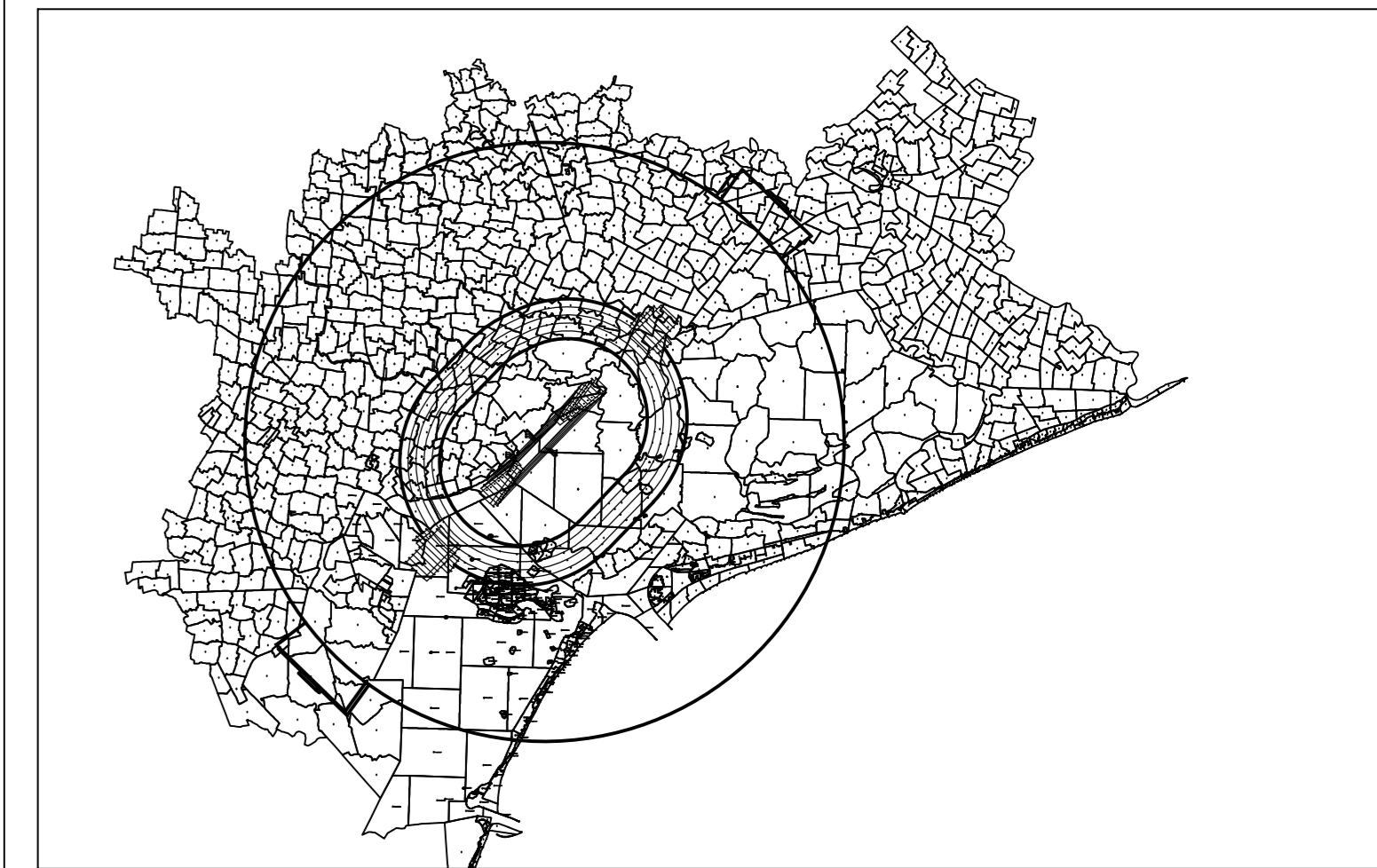
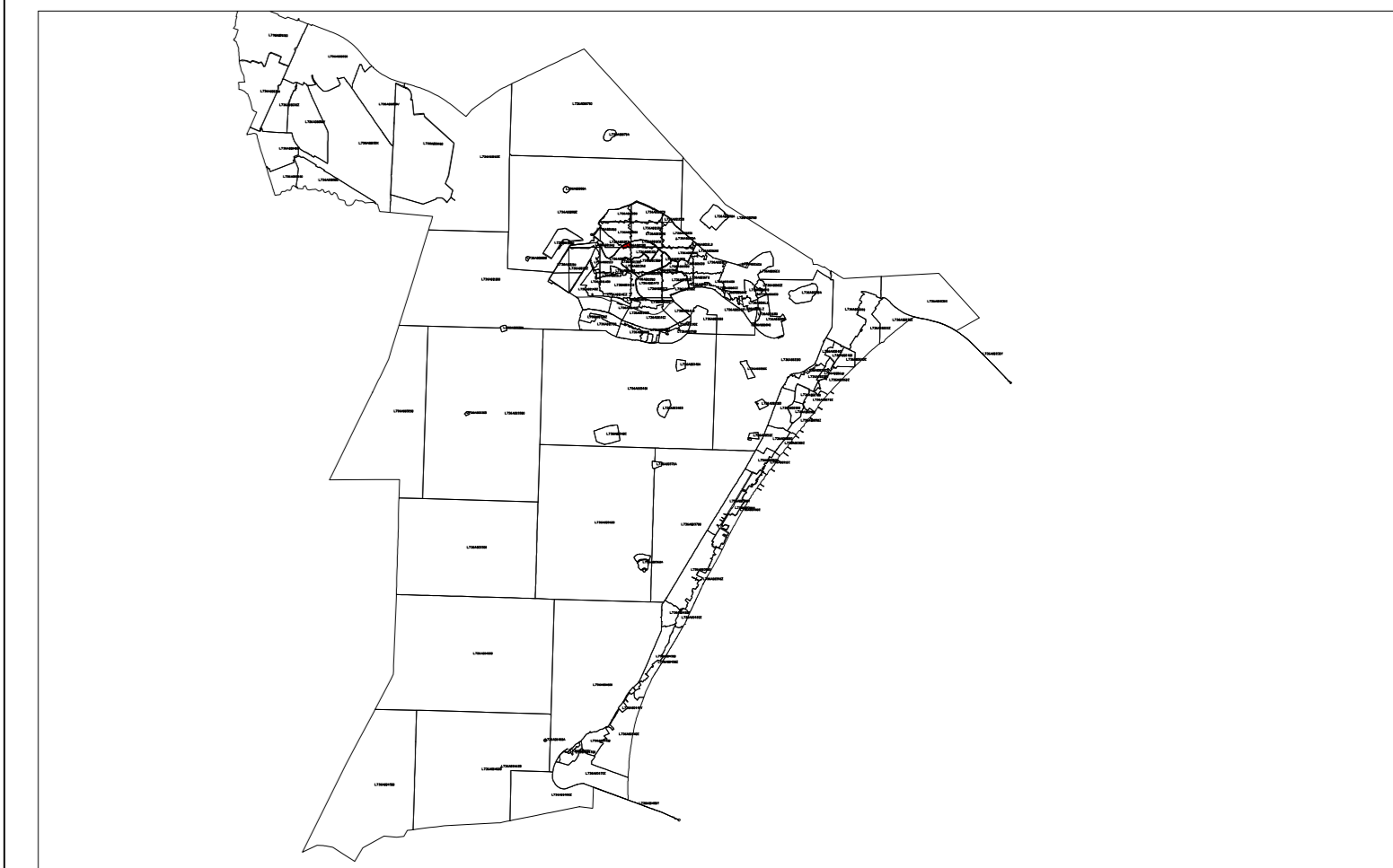


Quadro d'Insieme



Quadro d'Unione



ENTE NAZIONALE PER L'AVIAZIONE CIVILE

AEROPORTO DI VENEZIA "MARCO POLO"

MAPPE DI VINCOLO
LIMITAZIONI RELATIVE AGLI OSTACOLI ED AI PERICOLI PER LA
NAVIGAZIONE AEREA (Art. 707 commi 1,2,3,4 Codice della Navigazione)



SAVE SpA - Aeroporto di Venezia Marco Polo
Viale G. Galilei, 30/1
30173 Tessera-Venezia (Ve)
Tel. (+39) 041.2606111
Fax (+39) 041.2606260
P.Iva IT.02193960271

Progettista incaricato
ONE WORKS Arch. G. De Carli

Post Holder della Progettazione
Ing. Franco Dal Pos

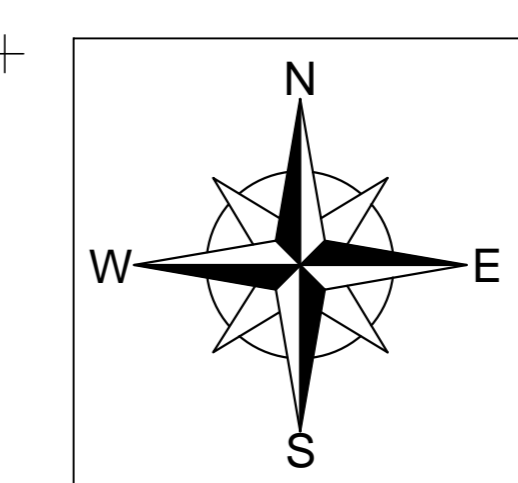
COMUNE VENEZIA
FOGLIO N. 11
SEZIONE VENEZIA / B
PROVINCIA VENEZIA

TAV. N. PC-135
SCALA 1:1000
CODICE CAT. L736A001180

Data di redazione: novembre 2011_rev. 00

DECRETO DI APPROVAZIONE
DEFINITIVA
n°006/CIA del 19/10/2012

IL DIRETTORE CENTRALE
INFRASTRUTTURE AEROPORTI
Ing. ALESSANDRO CARDI



E=2311100

SCALA DI 1:1000

PROVINCIA DI VENEZIA
COMUNE DI VENEZIA
FOGLIO N. 11 ALLEGATO B
SEZIONE VENEZIA

AGGIORNAMENTO ESEGUITO NELL'ANNO 2003